

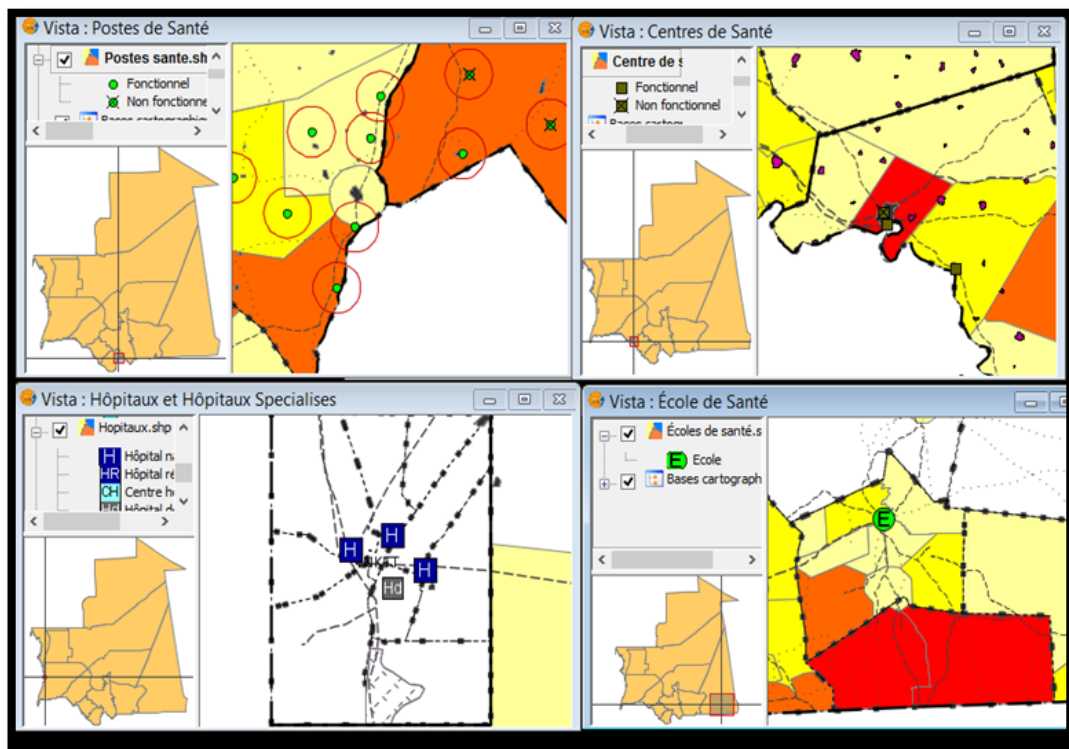
République Islamique de Mauritanie

Honneur – Fraternité – Justice



Ministère de la santé

CARTE SANITAIRE NATIONALE DE LA MAURITANIE



2014



PREFACE.....	3
1. INTRODUCTION.....	5
2. OBJECTIFS DE LA CARTE SANITAIRE	5
3. METHODOLOGIE	5
4. SITUATION GEOGRAPHIQUE ET DEMOGRAPHIQUE	7
5. SYSTEME DE SANTE	8
6. DONNEES NATIONALES	9
7. 1. WILAYA DU HODH ECHARGHI (HEC).....	15
7.1.3.1. MOUGHATAA DE NEMA	16
7.1.3.2. MOUGHATAA D' AMOURJ	17
7.1.3.3. MOUGHATAA DE WALATA	18
7.1.3.4. MOUGHATAA DE TIMBEDRA	19
7.1.3.5. MOUGHATAA DE DJIGUENNI.....	20
7.1.3.6. MOUGHATAA DE BASSIKNOU.....	21
7.1.3.7. MOUGHATAA DE NBEIKET LEHWASH.....	22
7.2. WILAYA DU HODH EL GHARBI (HEG).....	23
7.2.3.1. MOUGHATAA D'AÏOUN	25
7.2.3.2. MOUGHATAA DE TINTANE	26
7.2.3.3. MOUGHATAA DE KOBENNI.....	27
7.2.3.4. MOUGHATAA DE TAMCHEKETT	28
7.3. WILAYA D'ASSABA	29
7.3.3.1. MOUGHATAA DE KIFFA :	30
7.3.3.2. MOUGHATAA DE GUEROU :	31
7.3.3.3. MOUGHATAA DE KANKOUSSA :	32
7.3.3.4. MOUGHATAA DE BOUMDEID :	33
7.3.3.5. MOUGHATAA DE BARKEOL :	34
7.4. WILAYA DE GORGOL	35
7.4.3.1 MOUGHATAA DE KAEDI :	36
7.4.3.2. MOUGHATAA DE M'BOUT :	37
7.4.3.3. MOUGHATAA DE MAGHAMA:	38
7.4.3.4. MOUGHATAA DE MONGUEL :	40
7.5. WILAYA DU BRAKNA.....	41
7.5.3.1. MOUGHATAA DE BOGHE.....	42
7.5.3.2. MOUGHATAA DE MBAGNE.....	43
7.5.3. 3. MOUGHATAA D'ALEG.....	44
7.5.3.4. MOUGHATAA DE BABABE	45
7.5.3.5. MOUGHATAA DE MAGTA LAHJAR.....	46
7.6. WILAYA DU TRARZA.....	47
7.6.3.1. MOUGHATAA DE ROSSO	48
7.6.3.2. MOUGHATAA DE BOUTILIMIT	49

7.6.3.3. MOUGHATAA DE OUAD NAGA	50
7.6.3.4. MOUGHATAA DE KEUR MACENE	51
7.6.3.5. MOUGHATAA DE MEDERDRA	52
7.6.3.6. MOUGHATAA DE RKIZ	53
7.7. WILAYA DE L'ADRAR	54
7.7.3.1. MOUGHATAA D'ATAR	55
7.7.3. 2. MOUGHATAA DE CHINGUETTI	56
7.7.3.3. MOUGHATAA D'AOUJEFT	57
7.7.3.4. MOUGHATAA WADANE	58
7.8. WILAYA DE DAKHLET-NOUADHIBOU	59
7.9. WILAYA DU TAGANT	60
7.9.3.1. MOUGHATAA DE TIDJIKJA	62
7.9.3.2. MOUGHATAA DE MODJERIA	63
7.9.3.3. MOUGHATAA DE TICHIT	64
7.10. WILAYA DE GUIDIMAGHAA	65
7.10.3.1. MOUGHATAA OULD YENGE	66
7.10.3.2. MOUGHATAA DE SELIBABY	67
7.11. WILAYA DE TIRIS ZEMMOUR	68
7.11.3.1. MOUGHATAA DE ZOUERAT	69
7.11.3.2. MOUGHATAA DE F'DERICK	70
7.11.3.3. MOUGHATAA DE BIR MOUGREIN	71
7.12. WILAYA DE L'INCHIRI	72
.13. WILAYA DE NOUAKCHOTT	73
7.13.3.1. MOUGHATAA DE TEVRAGH ZENA	75
7.13.3.2. MOUGHATAA DU KSAR	76
7.13.3.3. MOUGHATAA DE SEBKHA	77
7.13.3.4. MOUGHATAA DE DAR NAIM	78
7.13.3.5. MOUGHATAA DE TOUJOUNINE	79
7.13.3.6. MOUGHATAA DE TEYARET	80
7.13.3.7. MOUGHATAA D'ARAFAT	81
7.13.3.8. MOUGHATAA D'EL MINA	82
7.13.3.9. MOUGHATAA DE RIYAD	83

1. INTRODUCTION

Durant des décennies, le gouvernement mauritanien a entrepris d'importants efforts pour rapprocher davantage les services de santé des populations à travers la construction et l'équipement des infrastructures sanitaires. Toutefois, le développement des infrastructures a été souvent fait sans prendre en considération des critères objectifs basés sur une vision stratégique claire.

Pour faire face à cette situation, le Ministère de la Santé a pris la décision d'élaborer une carte sanitaire géo référencée pour normaliser et réguler l'offre des soins à tous les niveaux de la pyramide sanitaire. Cette carte servira d'outil de planification et d'aide à la prise de décision. La nécessité de la carte sanitaire avait déjà été mise en évidence dans le diagnostic et l'évaluation du secteur de la santé en Mauritanie, réalisé en 2010 et confirmé par l'analyse de situation du secteur dans le cadre de l'élaboration du PNDS. Aussi, la carte sanitaire est considérée comme un outil fondamental pour la planification, la rationalisation de l'offre de soins et pour faciliter la prise de décision à tous les niveaux de la pyramide sanitaire. Elle permet de réorienter les ressources en santé pour améliorer la prise en charge des problèmes de santé des populations avec une offre plus adéquate et efficiente, en évitant les inégalités constatées dans la répartition et l'implantation des différentes structures sanitaires.

L'élaboration de la carte sanitaire nationale qui a été réalisée par l'équipe de la Direction de la Programmation, de la Coopération et de l'Information Sanitaire, a bénéficié d'un financement de la Coopération Espagnole (AECID) et d'une assistance technique de la Fondation Espagnole pour la Coopération Internationale, la Santé et la Politique Sociale (FCSAI).

2. OBJECTIFS DE LA CARTE SANITAIRE

Les objectifs et les résultats attendus de l'élaboration d'une carte sanitaire géo référencée sont :

- **Objectif général** : Améliorer l'efficacité et l'équité du système de santé par l'affectation rationnelle des ressources pour répondre aux besoins de la population.
- **Objectifs spécifiques** : Renforcer la planification à travers l'élaboration d'une carte sanitaire géo référencée permettant une répartition efficiente des ressources.
- **Résultats attendus** :
 - Mise en place d'une base de données géo référencée avec une analyse détaillée de la situation actuelle démographique, socio-sanitaire et des ressources disponibles.
 - Mise en place d'un système formel de normalisation de l'offre à tous les niveaux.
 - Réalisation d'une cartographie sanitaire dynamique à tous les niveaux (national, régional, départemental et communal) permettant de donner des renseignements à des fins d'information et/ou de prise de décision.

3. METHODOLOGIE

Le processus d'élaboration de la carte sanitaire s'est déroulé en trois phases :

Phase I : Enquête pilote. Il s'agit de la phase préparatoire au cours de laquelle les outils de collecte des données (5 questionnaires et le manuel d'enquêteur) ont été élaborés et une enquête pilote pour la validation de ces outils est réalisée à l'aide de GPS.

Phase II : Enquête nationale. Cette phase a été consacrée à la collecte des données avec la réalisation d'une enquête nationale au niveau de toutes les structures sanitaires (Postes de Santé, Centres de Santé, Hôpitaux, Écoles de Santé Publique et le secteur Privé). Cette enquête a servi (i) à la vérification des données saisies à travers une double saisie, (ii) au traitement et analyse des données et à (iii) la mise en place d'une base de données géo référencée.

Phase III : Confection des cartes numériques. La réalisation de cette phase s'est déroulée en trois étapes :

Etape 1 : Choix du Système d'Information Géographique (SIG)

Le choix d'un SIG approprié et libre a abouti au choix du gvSIG qui constitue un outil orienté au traitement de l'information géographique et caractérisé par une interface conviviale capable de permettre d'accéder aux formats les plus habituels d'une manière rapide.

Etape 2 : Formation sur le gvSIG

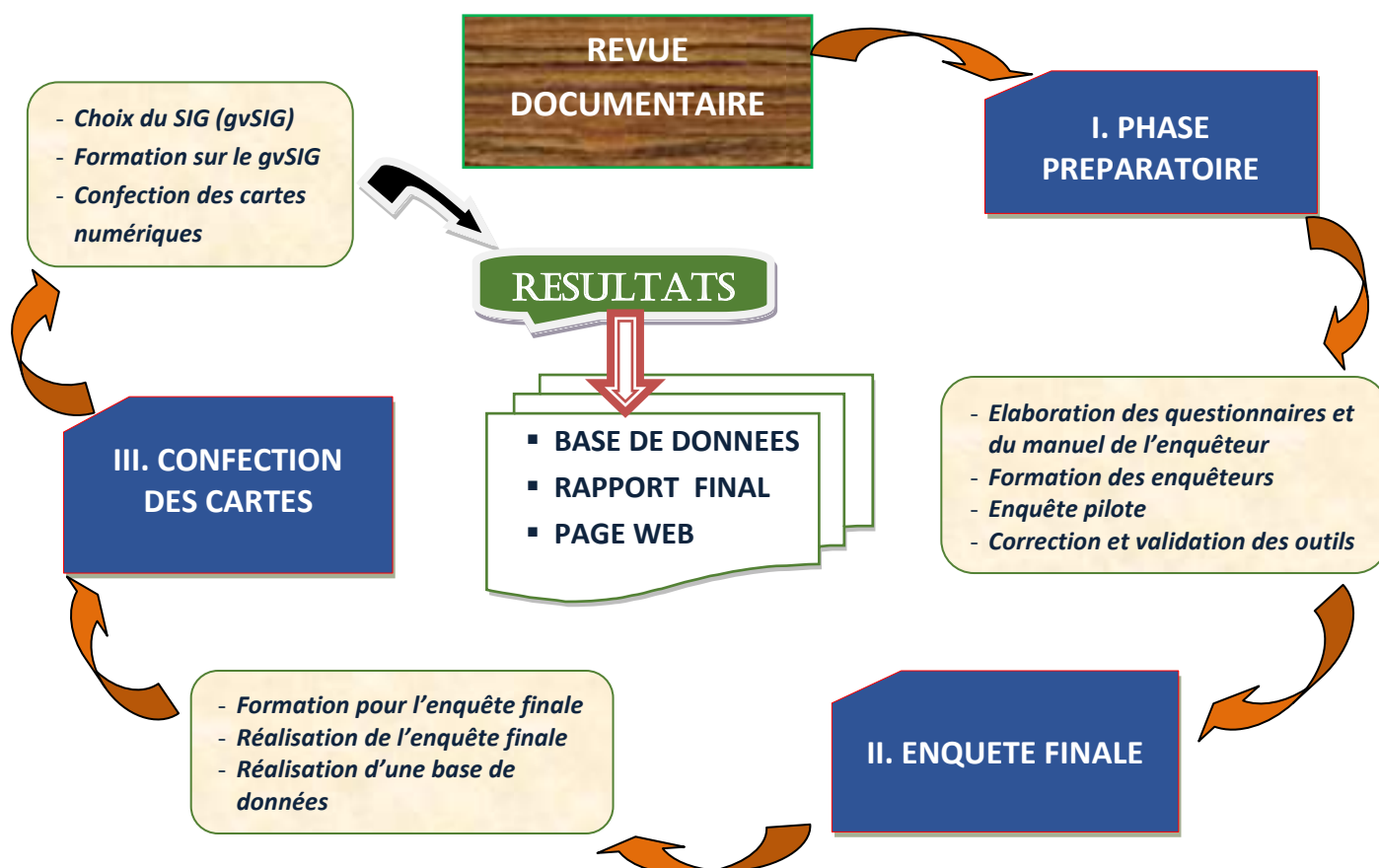
Afin de maîtriser l'utilisation future de ce logiciel, une session de formation sur l'exploitation du logiciel gvSIG a été organisée au profit des cadres de la DPCIS et des points focaux du SNIS et de la planification au niveau des 13 Wilaya.

Etape 3 : Confection des cartes numériques :

La troisième étape a porté sur l'élaboration des normes nationales, les projections de besoins à l'horizon 2020, la confection des cartes géographiques et numériques à tous les niveaux, l'élaboration du rapport et la mise en place d'un site Web dynamique pour la carte sanitaire.

La figure suivante présente les différentes phases suivies pour la réalisation de la carte sanitaire de la Mauritanie.

FIGURE 1 : Phases d'élaboration de la carte sanitaire



4. SITUATION GEOGRAPHIQUE ET DEMOGRAPHIQUE

Située entre les 15^{ème} et 27^{ème} degrés de latitude nord et les 5^{ème} et 17^{ème} degrés de longitude ouest, la Mauritanie est désertique à 80%, et les terres arables ne dépassent pas 0,2% de la superficie totale. Au centre et au nord du pays, le relief est constitué par les massifs montagneux ; à l'exception de la plaine alluviale du fleuve Sénégal, le reste du pays est constitué en grande partie d'alignements dunaires. Par ailleurs, la Mauritanie ne possède qu'un seul cours d'eau permanent, le fleuve Sénégal.

Les sécheresses récurrentes enregistrées depuis le début des années 1970 ont entraîné dans leur sillage un exode rural massif, une urbanisation fulgurante et une sédentarisation accélérée de la population nomade. A l'indépendance en 1960, environ 5% de la population vivait dans les centres urbains. Suite au changement démographique amplifié par un exode rural massif, cette proportion est montée à près de 70%, et Nouakchott abrite présentement 27% de la population totale.

Sur le plan administratif, le pays est divisé, en 13 Wilayas, 55 Moughataa et 218 Communes respectivement dirigées par des Walis, des Hakems et des Maires

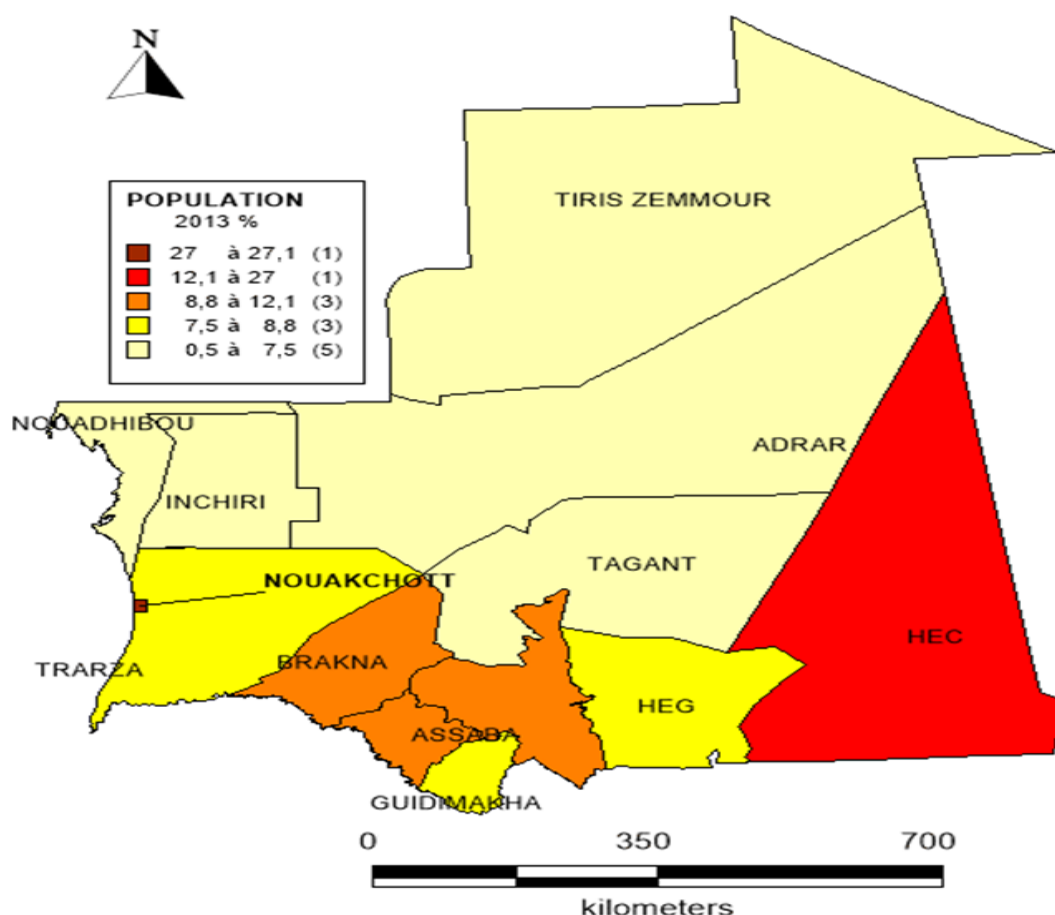
Selon le dernier recensement, la population mauritanienne s'élève à 3.537.368 habitants en 2013 avec un taux de croissance de 2,77% et une densité de 3,43 habitants/km² avec de fortes disparités selon les régions. Par wilaya, la répartition de la population est marquée par des déséquilibres spatiaux importants, entre le nord désertique et la région du fleuve au sud. La capitale Nouakchott héberge 27,1% de la population du pays, tandis que l'Inchiri en abrite seulement 0,6 %.

TABLEAU 1: Distribution de la population par wilayas

WILAYA	POPULATION				SUPERFICIE Km ²	DENSITE Hab/Km ²
	HOMMES	FEMMES	TOTALE	%		
Hodh Echarghi	205.465	225.203	430.668	12,2%	182.700	2,36
Hodh El Gharbi	139.780	154.329	294.109	8,3%	53.400	5,51
Assaba	152.209	173.525	325.734	9,2%	36.600	8,90
Gorgol	162.008	173.909	335.917	9,5%	13.600	24,70
Brakna	146.657	165.620	312.277	8,8%	33.000	9,46
Trarza	130.366	142.407	272.773	7,7%	67.800	4,02
Adrar	30.822	31.836	62.658	1,8%	215.300	0,29
Dakhlet Nouadibou	70.614	53.165	123.779	3,5%	17.800	6,95
Tagant	38.121	42.841	80.962	2,3%	95.200	0,85
Guidimakha	130.531	136.498	267.029	7,5%	10.300	25,93
Tiris Zemour	29.619	23.642	53.261	1,5%	258.580	0,21
Inchiri	13.092	8.843	21.935	0,6%	46.300	0,47
Nouakchott	494.885	463.514	958.399	27,1%	1.000	958,40
TOTAL	1.744.169	1.795.332	3.539.501	100,0%	1.031.580	3,43

SOURCE: Recensement général de la population 2013.

Figures 1 : Carte de la Mauritanie



5. SYSTEME DE SANTE

Le système de santé en Mauritanie est de type pyramidal, avec trois niveaux de prestations et de pilotage. Le niveau de prestations comprend:

- Le niveau opérationnel ou périphérique où il existe deux types de structures : les postes de santé et les centres de santé. En appui à ce niveau, plusieurs centaines d'unités de santé de base (USB) sont installées dans une partie non négligeable des agglomérations villageoises éloignées des postes et centres de santé (au-delà d'un rayon de 10 km)¹.
- Le niveau intermédiaire comprenant trois types d'hôpitaux au niveau des capitales régionales ou de Moughataas:
 - les hôpitaux de Moughataa²
 - les hôpitaux régionaux
 - les centres hospitaliers régionaux,
- Le niveau tertiaire qui représente la référence au niveau national comprend les hôpitaux généraux et les hôpitaux spécialisés.

¹ Rapport 2008 sur l'analyse situationnelle des USB en Mauritanie

² Pour couvrir les Moughataa les plus peuplées ou enclavées

Le système administratif, quant à lui est organisé comme suit:

- Au niveau central, les entités centrales du Ministère de la Santé, à savoir : les directions, les services, les divisions et les coordinations de programmes assurent le pilotage et le suivi des structures du niveau intermédiaire.
- Au niveau intermédiaire, les directions régionales à l'action sanitaire (DRAS), avec les équipes régionales assurent la coordination et le suivi des structures du niveau opérationnel.
- Au niveau opérationnel, les circonscriptions sanitaires de Moughataa avec les équipes cadres de Moughataa assurent la coordination et le suivi des actions sanitaires au niveau des circonscriptions.

6. DONNEES NATIONALES

6.1. Indicateurs nationaux

- Population totale nationale	: 3 537 368	
- Pop. couverte dans un rayon de 5 Km	: 2 429 708	
- Taux de couverture sanitaire	: 69 %	
- Nombre d'hôpitaux généraux	: 23	
- Nombre de centres de santé	: 90	
- Nombre de poste de santé	: 620	
- Nombre de cliniques	: 29	
- Nombre de cabinets dentaires	: 77	
- Nombre de cabinets médicaux	: 110	
- Nombre de pharmacies/Dépôts pharm.	: 936	
- Nombre de spécialistes	: 329	
- Nombre de médecins généralistes	: 239	Ratio Population/généralistes: 14 729 hbt
- Nombre d'infirmiers	: 1894	Ratio Population/Infirmier : 1859 hbt
- Nombre de sages femmes	: 486	Ratio Population Sages-femmes : 8037 hbt

6.2. Situation des structures sanitaires

Wilaya	Nombre d'hôpitaux publics	Nombre de centres de santé	Nombre de poste de santé	Nombre de cliniques	Nombre de cabinets dentaires	Nombre de cabinets médicaux	Nombre de pharmacies /Dépôts pharm.
HODH ECHARGHI	1	9	124	1	0	1	42
HODH EL GHARBI	1	7	62	0	3	5	58
ASSABA	1	5	82	1	2	14	56
GORGOL	1	5	53	0	0	0	13
BRAKNA	1	11	78	1	0	0	44
TRARZA	2	7	91	1	2	0	37
ADRAR	2	4	27	0	1	2	9
D.NOUADHIBOU	1	8	2	3	6	7	42
TAGANT	1	4	24	0	0	0	13
GUIDIDIMAGHA	1	5	40	1	1	1	7
TIRIS ZEMMOUR	1	4	1	2	2	1	9
INCHIRI	1	2	4	1	0	1	9
NOUAKCHOTT	9	19	32	18	60	78	597
Total	23	90	620	29	77	110	936

6.3. Couverture dans un rayon de 5km

Wilaya	Population totale de la Wilaya	Pop. couverte dans un rayon de 5 Km	Taux de couverture sanitaire
HODH ECHARGHI	430 668	72738	60%
HODH EL GHARBI	294 109	161 686	55%
ASSABA	325 897	187 402	60%
GORGOL	335 917	191 341	58%
BRAKNA	312 277	209 192	67%
TRARZA	272 773	202200	74%
ADRAR	62 658	47 987	77%
D.NOUADHIBOU	123 779	123 779	100%
TAGANT	80 962	45 507	56%
GUIDIDIMAGHA	267 029	165 198	62%
TIRIS ZEMMOUR	53 261	52549	98%
INCHIRI	19 639	11 730	53%
NOUAKCHOTT	958 399	958 399	100%
Total	3 537 368	2 429 708	69%

6.3. Ratio des structures sanitaires de base par habitant

Wilaya	Population totale de la Wilaya	Nombre de centres de santé	Nombre de poste de santé	Ratio hbts/CS	Ratio hbts /PS
HODH ECHARGHI	430 668	9	124	47852	3473
HODH EL GHARBI	294 109	7	62	42016	4744
ASSABA	325 897	5	82	65179	3974
GORGOL	335 917	5	53	67183	6338
BRAKNA	312 277	11	78	28389	4004
TRARZA	272 773	7	91	38968	2998
ADRAR	62 658	4	27	15665	2321
D.NOUADHIBOU	123 779	8	2	15472	61890
TAGANT	80 962	4	24	20241	3373
GUIDIDIMAGHA	267 029	5	40	53406	6676
TIRIS ZEMMOUR	53 261	4	1	13315	53261
INCHIRI	19 639	2	4	9820	4910
NOUAKCHOTT	958 399	19	32	50442	29950
Total	3 537 368	90	620	39304	5705

6.4. Ressources humaines

6.4.1. Personnel de santé au niveau des hôpitaux, centres de santé et poste de santé

Wilaya	Nombre de spécialistes	Nombre de médecins généralistes	Nombre d'infirmiers	Nombre de sages femmes
HODH ECHARGHI	3	19	237	18
HODH EL GHARBI	4	7	135	11
ASSABA	21	11	145	10
GORGOL	5	6	85	21
BRAKNA	2	9	110	27
TRARZA	12	19	202	25
ADRAR	4	5	61	5
D.NOUADHIBOU	7	20	78	24
TAGANT	3	4	35	5
GUIDIDIMAGHA	10	6	80	10
TIRIS ZEMMOUR	4	9	27	10
INCHIRI	2	2	10	2
NOUAKCHOTT	252	122	689	270
Total	329	239	1 894	438

6.4.2. Personnel de santé au niveau des centres de santé

Wilaya	Médecin	SFE	IDE	IMS	TS	AA	Nutrition	Autres
HODH ECHARGHI	10	12	17	43	4	43	7	27
HODH EL GHARBI	4	9	14	26	5	24	7	7
ASSABA	5	5	10	24	2	15	8	20
GORGOL	3	8	3	15	2	17	2	9
BRAKNA	8	20	16	23	2	19	6	24
TRARZA	8	15	20	36	4	18	7	11
ADRAR	2	1	7	8	0	9	3	6
D.NOUADHIBOU	10	17	10	26	5	5	5	88
TAGANT	3	2	2	7	1	12	1	3
GUIDIDIMAGHA	3	6	6	15	1	16	3	7
TIRIS ZEMMOUR	8	6	10	11	10	6	1	33
INCHIRI	1	1	2	4	0	2	0	4
NOUAKCHOTT	42	89	58	111	20	63	32	140
TOTAL	107	191	175	349	56	249	82	379

6.4.3. Personnel de santé au niveau des postes de santé

Wilaya	Médecin	SFE	IDE	IMS	TS	AA	Nutrition	Autres
HODH ECHARGHI	2	2	95	60	0	86	7	32
HODH EL GHARBI	0	0	39	31	0	56	0	4
ASSABA	0	0	42	45	0	69	0	45
GORGOL	0	4	19	35	0	38	3	18
BRAKNA	0	3	31	37	1	46	2	27
TRARZA	1	4	40	52	1	54	4	22
ADRAR	0	0	15	12	0	30	2	13
D.NOUADHIBOU	0	0	3	0	0	3	0	3
TAGANT	0	2	9	11	1	18	0	3
GUIDIDIMAGHA	0	2	24	24	0	30	1	0
TIRIS ZEMMOUR	0	0	1	0	0	1	0	2
INCHIRI	0	0	2	2	0	2	0	1
NOUAKCHOTT	1	38	17	40	7	4	8	46
TOTAL	4	55	337	349	10	437	27	216

6.4.4. Ratio ressources humaines par habitants

Wilaya	Population totale	Ratio Population Médecins	Ratio Population Infirmier	Ratio Population Sages-femmes
HODH ECHARGHI	430 668	22667	1817	23926
HODH EL GHARBI	294 109	42016	2179	26737
ASSABA	325 897	28615	2171	31476
GORGOL	335 917	54622	3856	15606
BRAKNA	312 277	34697	2839	11566
TRARZA	272 773	14356	1350	10911
ADRAR	62 658	12532	1027	12532
D.NOUADHIBOU	123 779	6189	1587	5157
TAGANT	80 962	20241	2313	16192
GUIDIDIMAGHA	267 029	44505	3338	26703
TIRIS ZEMMOUR	53 261	5918	1973	5326
INCHIRI	19 639	10968	2194	10968
NOUAKCHOTT	958 399	7856	1391	3550
TOTAL	3 537 368	14729	1859	8037

6.5. Etat des bâtiments

6.5.1. Etat des bâtiments au niveau des centres de santé

Wilaya	Nbre	Bâtiment conforme	A Réhabiliter	A Construire	Existence de Latrine	Existence d'eau	Existence de clôture	Existence d'éclairage
HODH ECHARGHI	9	5	4	0	9	7	9	9
HODH EL GHARBI	7	5	0	2	7	6	7	6
ASSABA	5	1	4	0	5	4	4	5
GORGOL	5	2	1	1	5	3	5	3
BRAKNA	11	3	2	6	9	6	5	4
TRARZA	7	5	1	1	7	7	6	7
ADRAR	4	1	2	1	3	4	4	4
D.NOUADHIBOU	8	6	1	0	6	6	6	7
TAGANT	4	1	2	1	4	4	4	4
GUIDIDIMAGHA	5	2	3	0	5	5	5	5
TIRIS ZEMMOUR	4	2	2	0	4	4	4	4
INCHIRI	2	1	1	0	3	2	2	2
NOUAKCHOTT	19	12	4	3	18	16	18	17
TOTAL	90	46	27	15	85	74	79	77

6.5.2. Etat des bâtiments au niveau des postes de santé

Wilaya	Nbre	Bâtiment conforme	A Réhabiliter	A Construire	Existence de latrine	Existence d'eau	Existence de clôture	Existence d'éclairage
HODH ECHARGHI	124	41	22	61	36	15	30	12
HODH EL GHARBI	62	36	7	20	41	23	34	29
ASSABA	82	40	20	22	50	16	37	24
GORGOL	53	30	4	19	32	7	33	16
BRAKNA	78	40	10	29	45	25	29	28
TRARZA	91	26	23	35	54	57	41	23
ADRAR	27	16	4	7	17	8	19	17
D.NOUADHIBOU	2	2	0	0	2	1	1	1
TAGANT	24	7	9	8	13	7	11	11
GUIDIDIMAGHA	40	16	20	4	35	11	30	24
TIRIS ZEMMOUR	1	1	0	0	1	1	1	1
INCHIRI	4	3	1	0	2	1	0	0
NOUAKCHOTT	32	18	11	3	29	21	26	24
TOTAL	620	276	131	208	357	193	292	210

6.5.3. Existence de commodité au niveau des centres de santé

Wilaya	Nbre	Existence de latrine	Existence d'eau	Existence de clôture	Existence d'éclairage
HODH ECHARGHI	9	9	7	9	9
HODH EL GHARBI	7	7	6	7	6
ASSABA	5	5	4	4	5
GORGOL	5	5	3	5	3
BRAKNA	11	9	6	5	4
TRARZA	7	7	7	6	7
ADRAR	4	3	4	4	4
D.NOUADHIBOU	8	6	6	6	7
TAGANT	4	4	4	4	4
GUIDIDIMAGHA	5	5	5	5	5
TIRIS ZEMMOUR	4	4	4	4	4
INCHIRI	2	3	2	2	2
NOUAKCHOTT	19	18	16	18	17
TOTAL	90	85	74	79	77

6.5.4. Existence de commodité au niveau des postes de santé

Wilaya	Nbre	Existence de latrine	Existence d'eau	Existence de clôture	Existence d'éclairage
HODH ECHARGHI	124	36	15	30	12
HODH EL GHARBI	62	41	23	34	29
ASSABA	82	50	16	37	24
GORGOL	53	32	7	33	16
BRAKNA	78	45	25	29	28
TRARZA	91	54	57	41	23
ADRAR	27	17	8	19	17
D.NOUADHIBOU	2	2	1	1	1
TAGANT	24	13	7	11	11
GUIDIDIMAGHA	40	35	11	30	24
TIRIS ZEMMOUR	1	1	1	1	1
INCHIRI	4	2	1	0	0
NOUAKCHOTT	32	29	21	26	24
TOTAL	620	357	193	292	210

6.6. Disponibilité des équipements

6.6.1. Disponibilité des équipements au niveau des centres de santé

Wilaya	Nbre	Equipement complet	Equipement partiel	Non équipé
HODH ECHARGHI	9	5	4	0
HODH EL GHARBI	7	5	2	0
ASSABA	5	1	4	0
GORGOL	5	1	2	2
BRAKNA	11	4	6	1
TRARZA	7	2	3	2
ADRAR	4	2	1	1
D.NOUADHIBOU	8	5	2	0
TAGANT	4	3	0	1
GUIDIDIMAGHA	5	0	5	0
TIRIS ZEMMOUR	4	1	3	0
INCHIRI	2	0	1	1
NOUAKCHOTT	19	6	11	2
TOTAL	90	35	44	10

6.6.2. Disponibilité des équipements au niveau des postes de santé

Wilaya	Nbre	Equipement complet	Equipement partiel	Non équipé
HODH ECHARGHI	124	12	62	50
HODH EL GHARBI	62	21	13	28
ASSABA	82	9	54	19
GORGOL	53	3	20	30
BRAKNA	78	22	31	25
TRARZA	91	18	22	51
ADRAR	27	13	11	3
D.NOUADHIBOU	2	2	0	0
TAGANT	24	4	11	9
GUIDIDIMAGHA	40	8	25	7
TIRIS ZEMMOUR	1	1	0	0
INCHIRI	4	0	3	1
NOUAKCHOTT	32	9	21	5
TOTAL	620	122	273	228

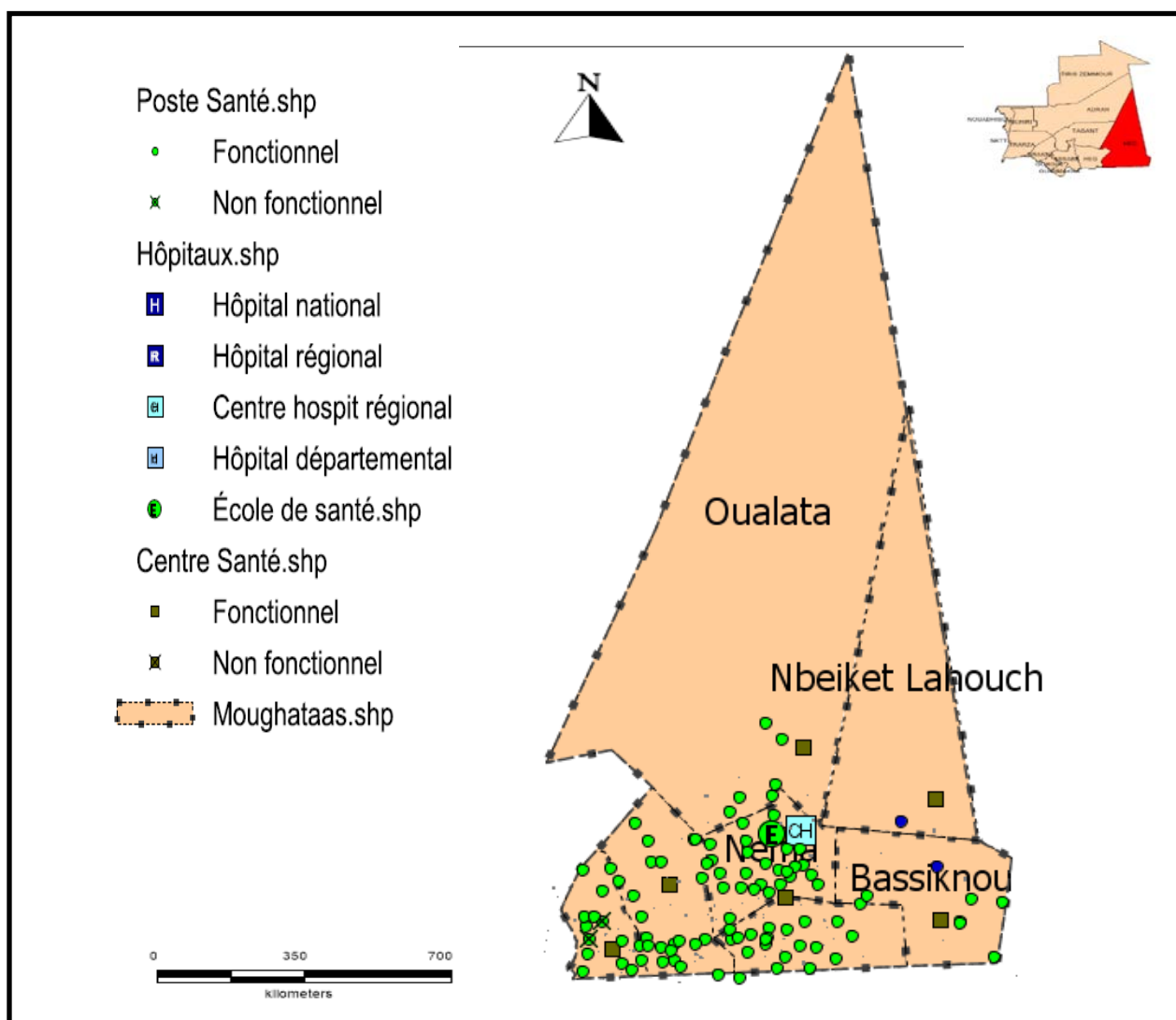
7. DONNEES REGIONALES (WILAYA ET MOUGHATAA)³

7. 1. WILAYA DU HODH ECHARGHI (HEC)

La wilaya du Hodh Echarghi est située à l'Est du pays sur une superficie de 182.700 km². La Wilaya est divisée en 7 Moughataa et 31 communes. Du point de vue habitants, elle vient après Nouakchott avec une population de 430.668 habitants soit 12,2% de la population nationale. Cette population se concentre au sud du fait du désert au nord. La densité est de 2,4 hab/km².

Elle dispose de 124 PS, 9 CS, un Centre Hospitalier Régional et une Ecole de Santé, ces deux derniers se trouvent à Néma, chef lieu de la Wilaya. Le taux de couverture sanitaire (PS et CS) dans un rayon de 5 km est de 60%. A l'instar des autres Wilaya, la couverture sanitaire au niveau de la Wilaya du Hodh Echarghi est caractérisée par une disparité entre ses Moughataa.

7.1.1. : CARTOGRAPHIE DE LA WILAYA DU HODH ECHARGHI



³ Les données régionales du secteur public se réfèrent au processus de planification 2015 et celles du secteur privé leur source est la base de données de l'enquête finale de la carte sanitaire, fin 2013.

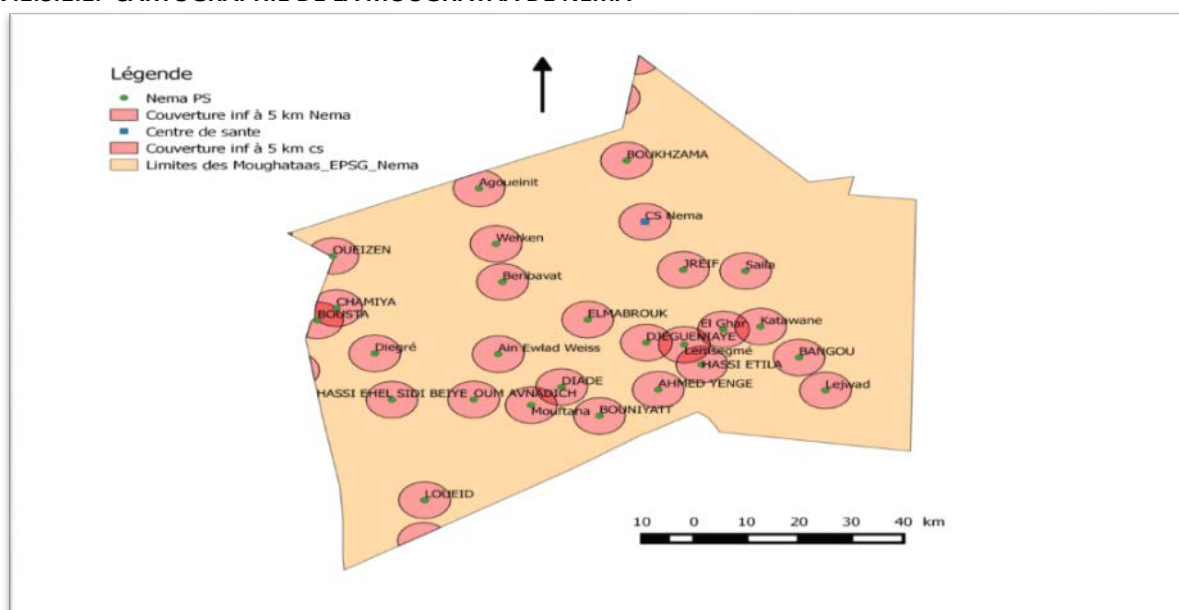
7.1.2. DONNEES GENERALES SUR LA WILAYA DU HODH ECHARGHI

- Population totale de la Wilaya	: 430 668	
- Pop. couverte dans un rayon de 5 Km	: 296 593	
- Taux de couverture sanitaire	: 69 %	
- Nombre d'hôpitaux généraux	: 1	
- Nombre de centres de santé	: 9	
- Nombre de poste de santé	: 124	
- Nombre de cliniques	: 1	
- Nombre de cabinets dentaires	: 0	
- Nombre de cabinets médicaux	: 1	
- Nombre de pharmacies/Dépôts phar.	: 42	
- Nombre de spécialistes	: 3	
- Nombre de médecins généralistes	: 19	Ratio Population/généralistes: 22 667 hbt
- Nombre d'infirmiers	: 237	Ratio Population/Infirmier : 1 817 hbt
- Nombre de sages femmes	: 18	Ration Population Sages-femmes: 23 926 hbt

7.1.3. DONNEES GENERALES SUR LES MOUGHATAA DU HODH ECHARGHI

7.1.3.1. MOUGHATAA DE NEMA

7.1.3.1.1. CARTOGRAPHIE DE LA MOUGHATAA DE NEMA



7.1.3.1.2. DONNEES GENERALES SUR LA MOUGHATAA DE NEMA

- Population totale de Néma	: 87 048
- Pop. couverte dans un rayon de 5 Km	: 72 768
- Taux de couverture	: 84 %
- Nombre d'hôpitaux généraux	: 1
- Nombre de centres de santé	: 1
- Nombre de poste de santé	: 34
- Nombre de médecins spécialistes	: 3
- Nombre de médecins généralistes	: 6
- Nombre d'infirmiers	: 58
- Nombre de sages femmes	: 6

Ressources humaines par catégorie

Type de construction	Nombre	Médecin	SFE	IDE	IMS	TS	AA	Nut	Autres
CS	1	1	4	1	8	1	10	2	1
PS	34	0	0	18	16	0	18	0	0
Total	35	1	4	19	24	1	28	2	1

Infrastructures

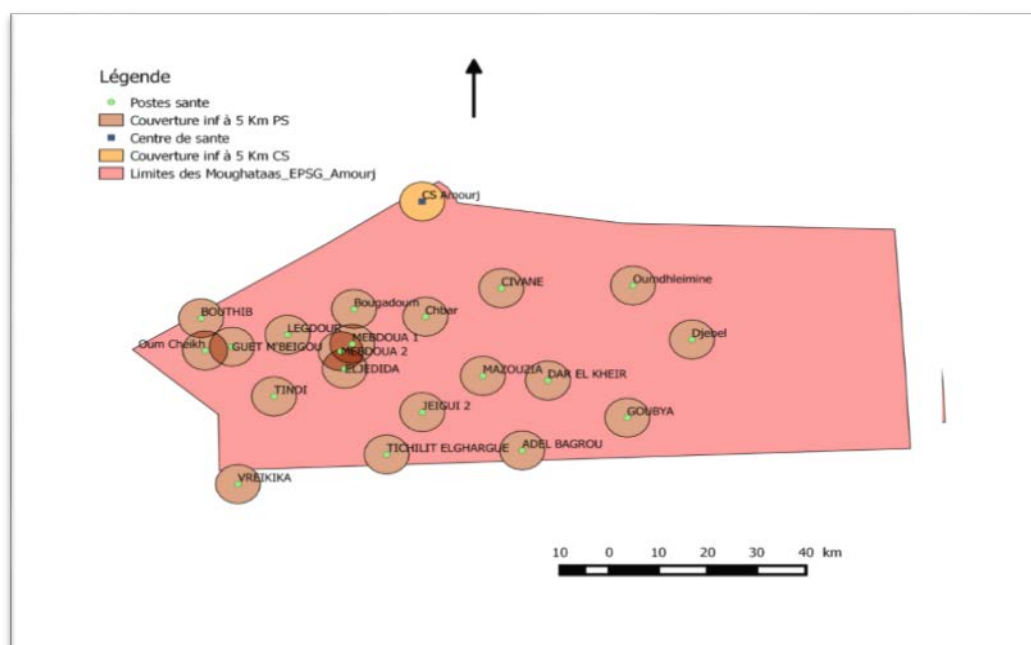
Type de construction	Nombre	Local adapté	A réhabiliter	A construire	Latrine	Eau	Clôture	Éclairage
CS	1	0	1	0	1	1	1	1
PS	34	11	2	21	13	2	12	4
Total	35	11	3	21	14	3	13	5

Equipement

Type de construction	Nombre	complètement équipé	Equipé partiellement	Non équipé
CS	1	0	1	0
PS	34	0	6	28
Total	35	0	7	28

7.1.3.2. MOUGHATAA D' AMOURJ

7.1.3.2.1. CARTOGRAPHIE DE LA MOUGHATAA D'AMOURJ



7.1.3.2.2. DONNEES GENERALES SUR LA MOUGHATAA D'AMOURJ

- Population totale d'Amourj : 94 559
- Pop. couverte dans un rayon de 5 Km : 73 887
- Taux de couverture : 78 %
- Nombre d'hôpitaux généraux : 0
- Nombre de centres de santé : 1
- Nombre de poste de santé : 25
- Nombre de médecins : 2
- Nombre d'infirmiers : 44
- Nombre de sages-femmes : 2

Ressources humaines

Type de structures	Nombre	Médecin	SFE	IDE	IMS	TSLABO	TSX	AA	Nut	Autres
CS	1	1	1	2	13	1	0	3	0	0
PS	25	1	1	23	6	0	0	14	0	2
Total	26	2	2	25	19	1	0	17	0	3

Infrastructures

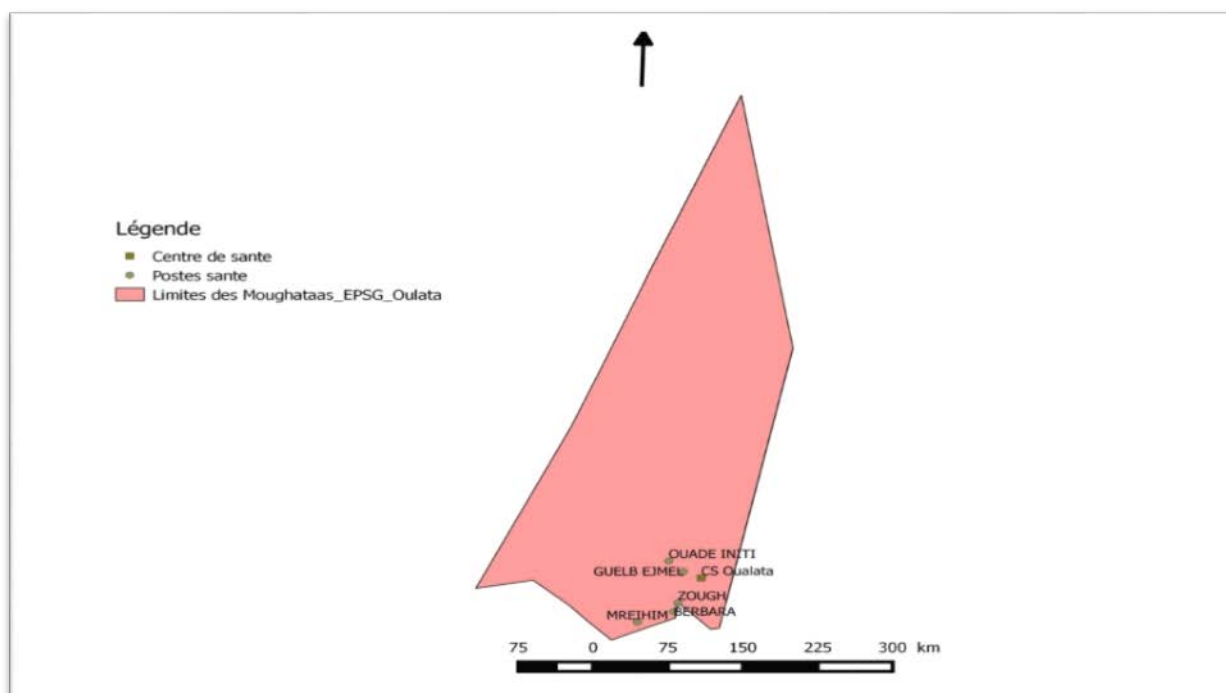
Type de structures	Nombre	Bâtiment conforme	A Réhabiliter	A Construire	Latrine	Eau	Clôture	Eclairage
CS	1	0	1	0	1	1	1	1
PS	25	7	6	12	6	0	7	1
Total	26	7	7	12	7	1	8	2

Equipement

Type de structures	Nombre	Equipement complet	Equipement partiel	Non équipé
CS	1	1	0	0
PS	25	5	15	5
Total	26	6	15	5

7.1.3.3. MOUGHATAA DE WALATA

7.1.3.3.1. CARTOGRAPHIE DE LA MOUGHATAA DE WALATA



7.1.3.3.1. DONNEES GENERALES SUR LA MOUGHATAA DE WALATA

- Population totale de Walata : 13 086
- Pop. couverte dans un rayon de 5 Km : 9 100
- Taux de couverture : 70 %
- Nombre d'hôpitaux généraux : 0
- Nombre de centres de santé : 1
- Nombre de poste de santé : 5
- Nombre de médecins : 0
- Nombre d'infirmiers : 8
- Nombre de sages-femmes : 1

Ressources humaines

Type de structures	Nombre	Médecin	SFE	IDE	IMS	TSLABO	TSX	AA	Nut	Autres
CS	1	0	1	1	2	0	0	2	0	1
PS	5	0	0	2	3	0	0	2	0	0
Total	6	0	1	3	5	0	0	4	0	1

Infrastructures

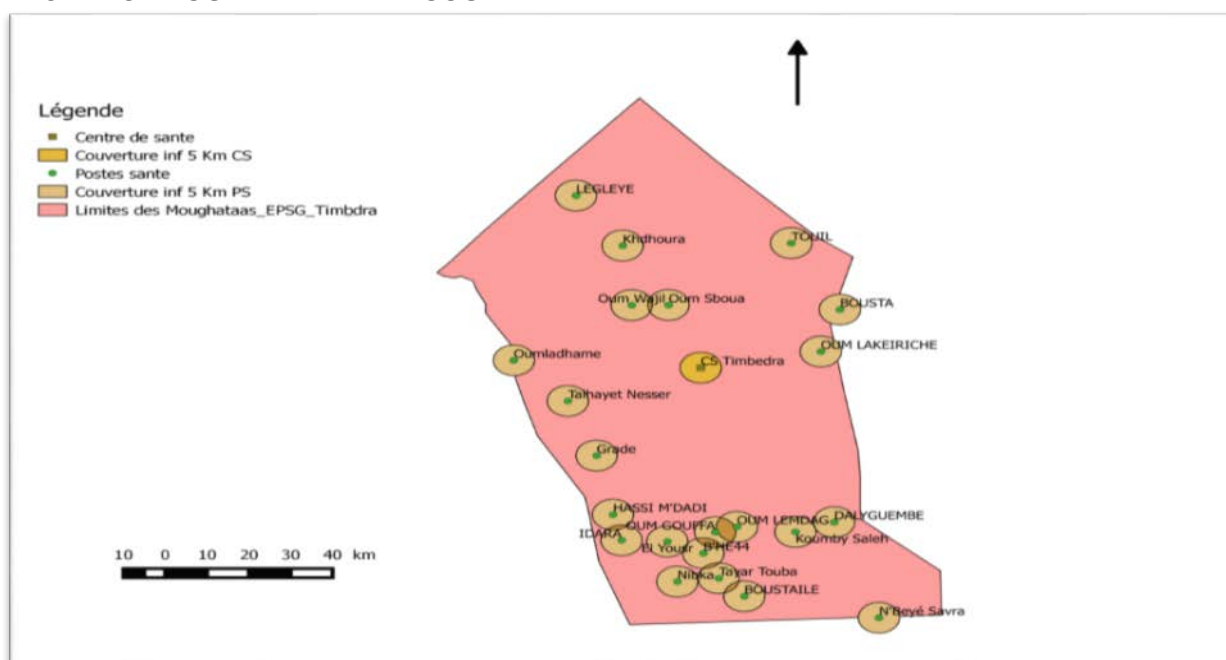
Type de structures	Nombre	Bâtiment conforme	A Réhabiliter	A Construire	Latrine	Eau	Clôture	Eclairage
CS	1	1	0	0	1	0	1	1
PS	5	3	2	0	0	0	0	0
Total	6	4	2	0	1	0	1	1

Equipement

Type de structures	Nombre	Equipement complet	Equipement partiel	Non équipé
CS	1	1	0	0
PS	5	2	3	0
Total	6	3	3	0

7.1.3.4. MOUGHATAA DE TIMBEDRA

7.1.3.4.1. CARTOGRAPHIE DE LA MOUGHATAA DE TIMBEDRA



7.1.3.4.2. DONNEES GENERALES SUR LA MOUGHATAA DE TIMBEDRA

- Population totale de Timbedra : 79 069
- Pop. couverte dans un rayon de 5 Km : 73 521
- Taux de couverture : 93 %
- Nombre d'hôpitaux généraux : 0
- Nombre de centres de santé : 2
- Nombre de poste de santé : 29
- Nombre de médecins : 4
- Nombre d'infirmiers : 44
- Nombre de sages-femmes : 3

Ressources humaines

Type de structures	Nombre	Médecin	SFE	IDE	IMS	TSLABO	TSX	AA	Nut
CS	2	4	3	6	9	2	10	2	10
PS	29	0	0	14	15	0	16	0	6
Total	31	4	3	20	24	2	26	2	16

Infrastructures

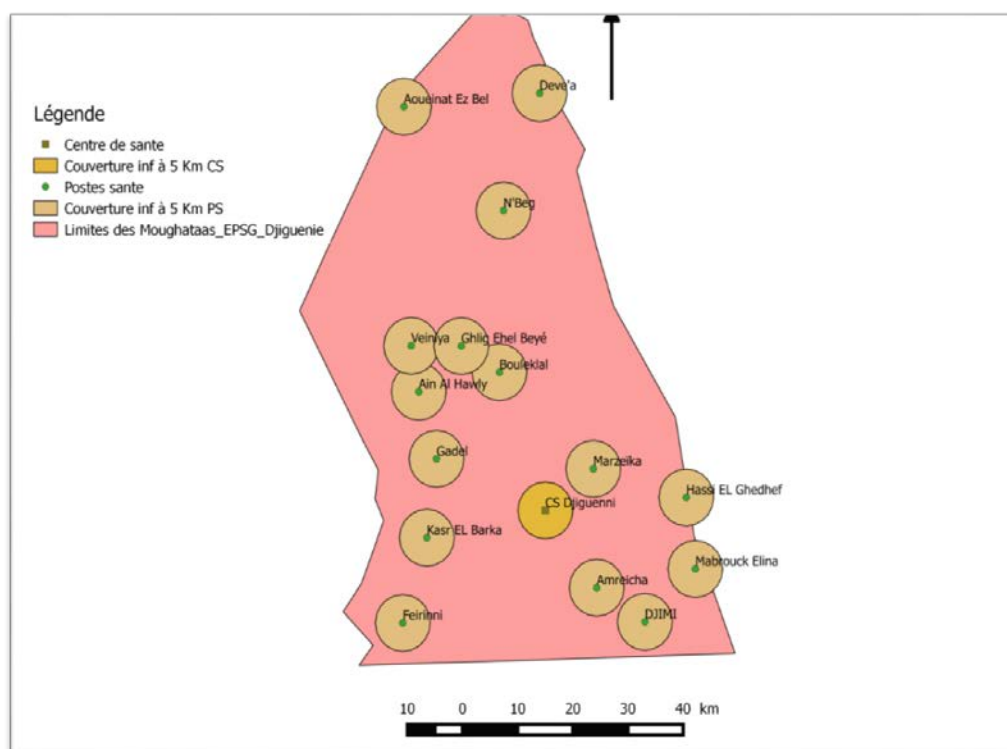
Type de structures	Nombre	Bâtiment conforme	A Réhabiliter	A Construire	Latrine	Eau	Clôture	Eclairage
CS	2	1	1	0	2	1	2	2
PS	29	3	3	23	3	0	4	1
Total	31	4	4	23	5	1	6	3

Equipement

Type de structures	Nombre	Equipement complet	Equipement partiel	Non équipé
CS	2	2	0	0
PS	29	2	14	13
Total	31	4	14	13

7.1.3.5. MOUGHATAA DE DJIGUENNI

7.1.3.5.1. CARTOGRAPHIE DE LA MOUGHATAA DE DJIGUENNI



7.1.3.5.2. DONNEES GENERALES SUR LA MOUGHATAA DJIGUENNI

- Population totale de Timbedra : 59 614
- Pop. couverte dans un rayon de 5 Km : 31 185
- Taux de couverture : 52 %
- Nombre d'hôpitaux généraux : 0
- Nombre de centres de santé : 1
- Nombre de poste de santé : 19
- Nombre de médecins : 2
- Nombre d'infirmiers : 50
- Nombre de sages-femmes : 2

Ressources humaines

Type de structures	Nombre	Médecin	SFE	IDE	IMS	TS	AA	Nut	AUTRES
CS	1	1	1	2	2	0	10	0	6
PS	19	1	1	32	14	0	34	2	20
Total	20	2	2	34	16	0	44	2	26

Infrastructures

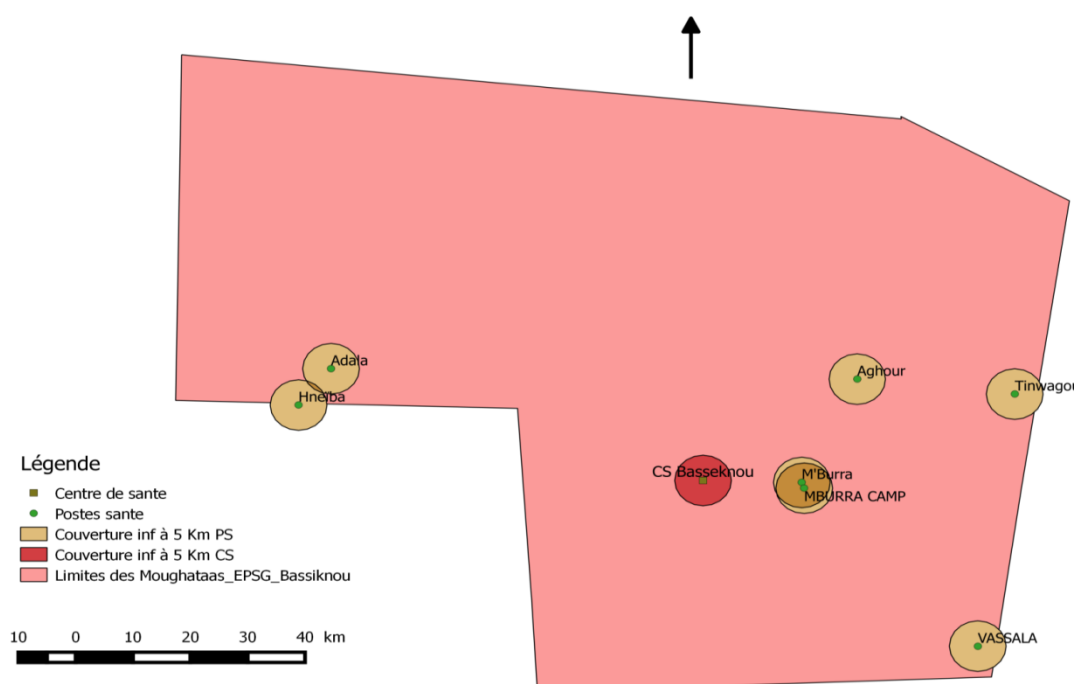
Type de structures	Nombre	Bâtiment conforme	A Réhabiliter	A Construire	Latrine	Eau	Clôture	Eclairage
CS	1	1	0	0	1	1	1	1
PS	19	11	6	2	11	5	5	5
Total	20	12	6	2	12	6	6	6

Equipement

Type de structures	Nombre	Equipement complet	Equipement partiel	Non équipé
CS	1		1	0
PS	19	2	13	4
Total	20	2	14	4

7.1.3.6. MOUGHATAA DE BASSIKNOU

7.1.3.6.1. CARTOGRAPHIE DE LA MOUGHATAA DE BASSIKNOU



7.1.3.6.2. DONNEES GENERALES SUR LA MOUGHATAA DE BASSIKNOU

- Population totale de Timbedra : 88 432 y compris les réfugiés du Mali
- Pop. couverte dans un rayon de 5 Km : 30 212
- Taux de couverture : 34 %
- Nombre d'hôpitaux généraux : 0
- Nombre de centres de santé : 2
- Nombre de poste de santé : 8
- Nombre de médecins : 2
- Nombre d'infirmiers : 21
- Nombre de sages-femmes : 2

Ressources humaine

Type de structures	Nombre	Médecin	SFE	IDE	IMS	TS	AA	Nut	AUTRES
CS	2	2	2	4	9	0	8	1	9
PS	8	0	0	3	5	0	2	4	4
Total	10	2	2	7	14	0	10	5	13

Infrastructures

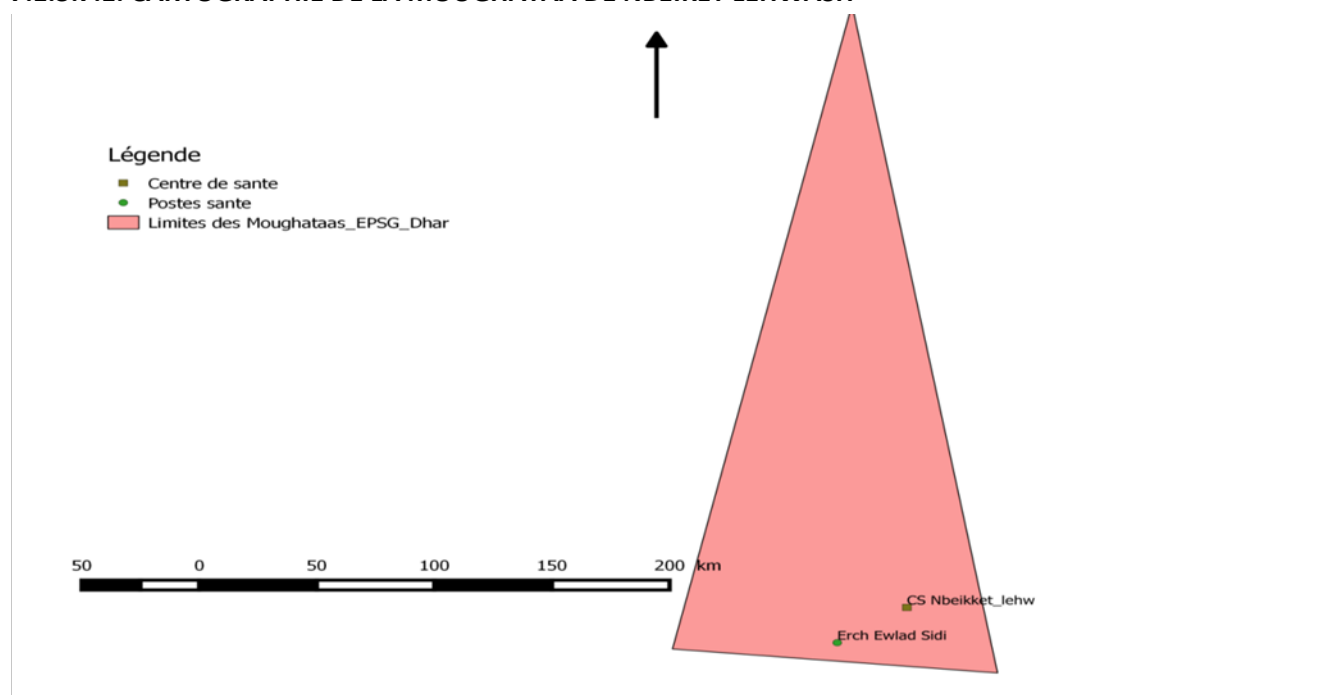
Type de structures	Nombre	Bâtiment conforme	A Réhabiliter	A Construire	Latrine	Eau	Clôture	Eclairage
CS	2	1	1	0	2	2	2	2
PS	8	5	2	1	2	8	2	0
Total	10	6	3	1	4	10	4	2

Equipement

Type de structures	Nombre	Equipement complet	Equipement partiel	Non équipé
CS	2	0	2	0
PS	8	0	8	0
Total	10	0	10	0

7.1.3.7. MOUGHATAA DE NBEIKET LEHWASH

7.1.3.7.1. CARTOGRAPHIE DE LA MOUGHATAA DE NBEIKET LEHWASH



7.1.3.7.2. DONNEES GENERALES SUR LA MOUGHATAA DE NBEIKET LEHWASH

- Population totale de Timbedra : 8 860
- Pop. couverte dans un rayon de 5 Km : 5 920
- Taux de couverture : 69 %
- Nombre d'hôpitaux généraux : 0
- Nombre de centres de santé : 1
- Nombre de poste de santé : 4
- Nombre de médecins : 1
- Nombre d'infirmiers : 5
- Nombre de sages-femmes : 0

Ressources humaines

Type de structures	Nombre	Médecin	SFE	IDE	IMS	TSLABO	TSX	AA	Nut
CS	1	1	0	1	0	0	0	2	0
PS	4	0	0	3	1	0	0	1	0
Total	5	1	0	4	1	0	0	3	0

Infrastructures

Type de structures	Nombre	Bâtiment conforme	A Réhabiliter	A Construire	Latrine	Eau	Clôture	Eclairage
CS	1	1	0	0	1	1	1	1
PS	4	1	1	2	1	0	0	1
Total	5	2	1	2	2	1	1	2

Equipement

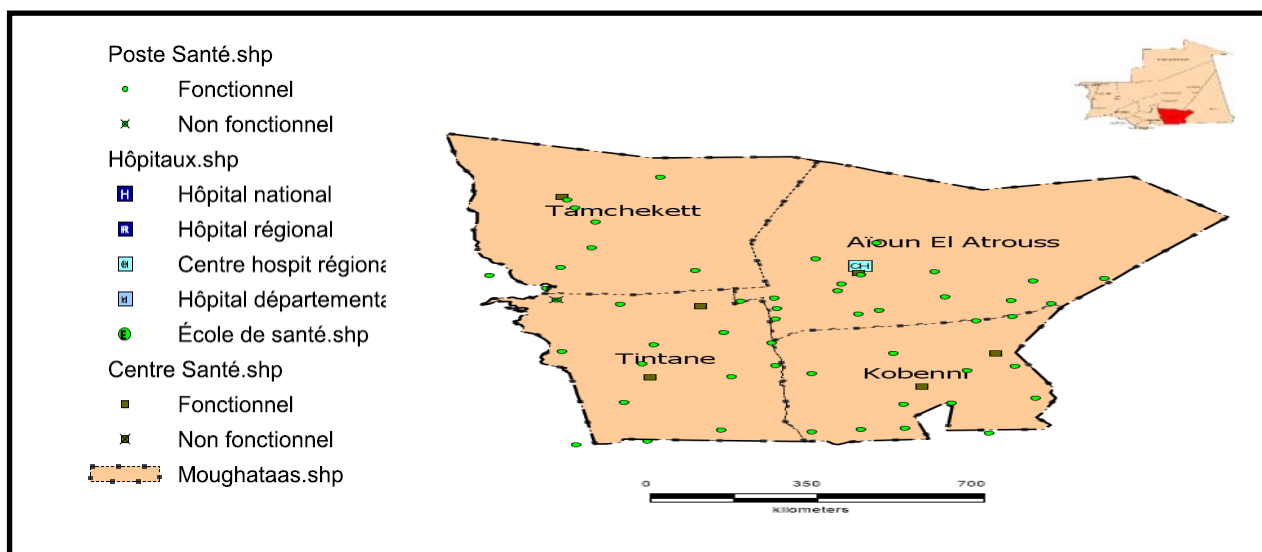
Type de structures	Nombre	Equipement complet	Equipement partiel	Non équipé
CS	1	1	0	0
PS	4	1	3	0
Total	5	2	3	0

7.2. WILAYA DU HODH EL GHARBI (HEG)

La wilaya qui a une superficie de 53.400 km², est située au sud-est du pays concentre 294.109 habitants, 8,3% du total, avec une densité de 5,5 hbt/km², supérieur à la moyenne nationale. Elle est divisée en 4 Moughataa et 27 communes.

Sa dotation de structures sanitaires est de 62 PS (seulement 1 non fonctionnel dans la Moughataa de Tintane) et 7 CS, tous fonctionnels, en plus d'un Centre Hospitalier Régional à Aïoun El Atrouss, capitale de la wilaya. La couverture sanitaire (CS et PS) est de 55 % avec des disparités entre les 4 Moughataa. La population non couverte représente 45,5% de la population totale de la Wilaya.

7.2.1. CARTOGRAPHIE DE LA WILAYA DU HODH EL GHARBI



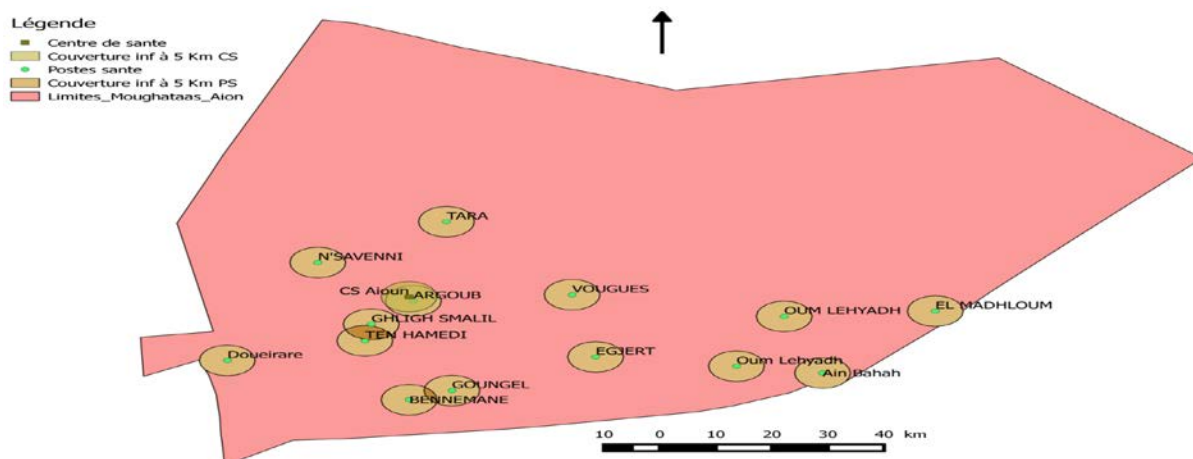
7.2.2. DONNEES GENERALES SUR LA WILAYA DU HODH EL GHARBI

- Population totale de la Wilaya	: 294 109	
- Pop. couverte dans un rayon de 5 Km	: 161 686	
- Population desservie	: 55 %	
- Nombre d'hôpitaux généraux	: 1	
- Nombre de centres de santé	: 7	
- Nombre de poste de santé	: 62	
- Nombre de cliniques	: 0	
- Nombre de cabinets dentaires	: 3	
- Nombre de cabinets médicaux	: 5	
- Nombre de pharmacies/Dépôts pharm.	: 58	
- Nombre de médecins spécialistes	: 4	
- Nombre de médecins généralistes	: 7	Ratio population/généralistes : 42 016 hbt
- Nombre d'infirmiers	: 135	Ration population/infirmier : 2 179 hbt
- Nombre de sages-femmes	: 11	Ration population/SFE : 26 637 hbt

7.2.3. DONNEES GENERALES SUR LES MOUGHATAA DU HODH EL GHARBI

7.2.3.1. MOUGHATAA D'AÏOUN

7.2.3.1.1. CARTOGRAPHIE DE LA MOUGHATAA D'AÏOUN



7.2.3.1.2. DONNEES GENERALES SUR LA MOUGHATAA D'AÏOUN

- Population totale de Timbedra : 65 237
- Pop. couverte dans un rayon de 5 Km : 45 571
- Taux de couverture : 71 %
- Nombre d'hôpitaux généraux : 1
- Nombre de centres de santé : 2
- Nombre de poste de santé : 15
- Nombre de médecins spécialistes : 4
- Nombre de médecins généralistes : 4
- Nombre d'infirmiers : 56
- Nombre de sages-femmes : 4

Ressources humaines, 2014

Type de structure	Nombre	Médecin	SFE	IDE	IMS	TS	AA	Nutrition	Autres
CSB	2	1	2	5	10	2	11	4	1
PS	15	0	0	9	7	0	16	0	3
Total	17	1	2	14	17	2	27	4	4

Infrastructures

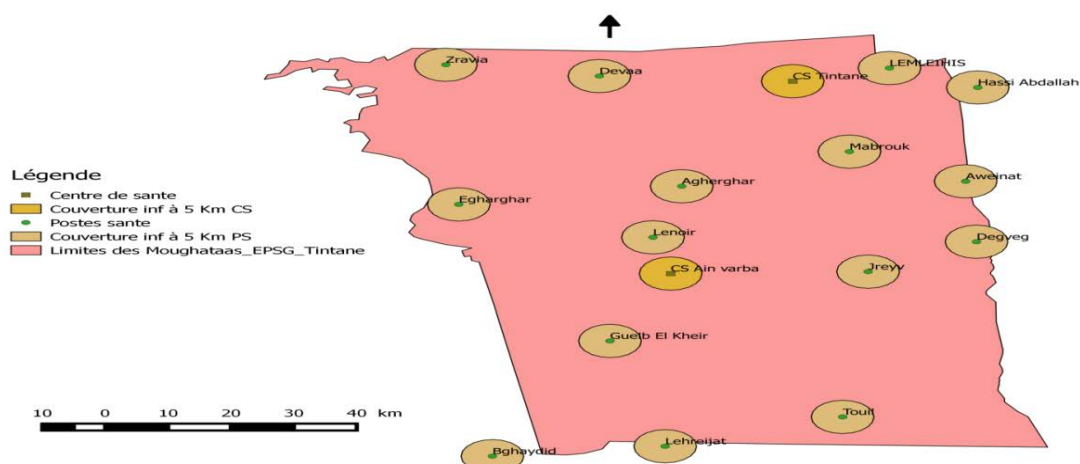
Type de structure	Nombre	Local adapté	A réhabiliter	A construire	Latrine	Eau	Clôture	Éclairage
CSB	2	0	0	2	2	2	2	2
PS	15	4	5	6	8	4	7	8
Total	17	4	5	8	10	6	9	10

Equipements, 2013

Type de structure	Nombre	Équipé	Partiellement équipé	Non équipé
CSB	2	1	1	0
PS	15	2	3	10
Total	17	3	4	10

7.2.3.2. MOUGHATAA DE TINTANE

7.2.3.2.1. CARTOGRAPHIE DE LA MOUGHATAA DE TINTANE



7.2.3.2.2. DONNEES GENERALES SUR LA MOUGHATAA DE TINTANE

- Population totale de Timbedra : 97 169
- Pop. couverte dans un rayon de 5 Km : 45 377
- Taux de couverture : 47 %
- Nombre d'hôpitaux généraux : 0
- Nombre de centres de santé : 2
- Nombre de poste de santé : 19
- Nombre de médecins : 1
- Nombre d'infirmiers : 34
- Nombre de sages-femmes : 4

Ressources humaines

Type de construction	Nombre	Médecin	SFE	IDE	IMS	TS	AA	Nut	Autres
CS	2	1	4	6	8	2	6	1	4
PS	19	0	0	13	7	0	16	0	1
Total	21	1	4	19	15	2	22	1	5

Infrastructures

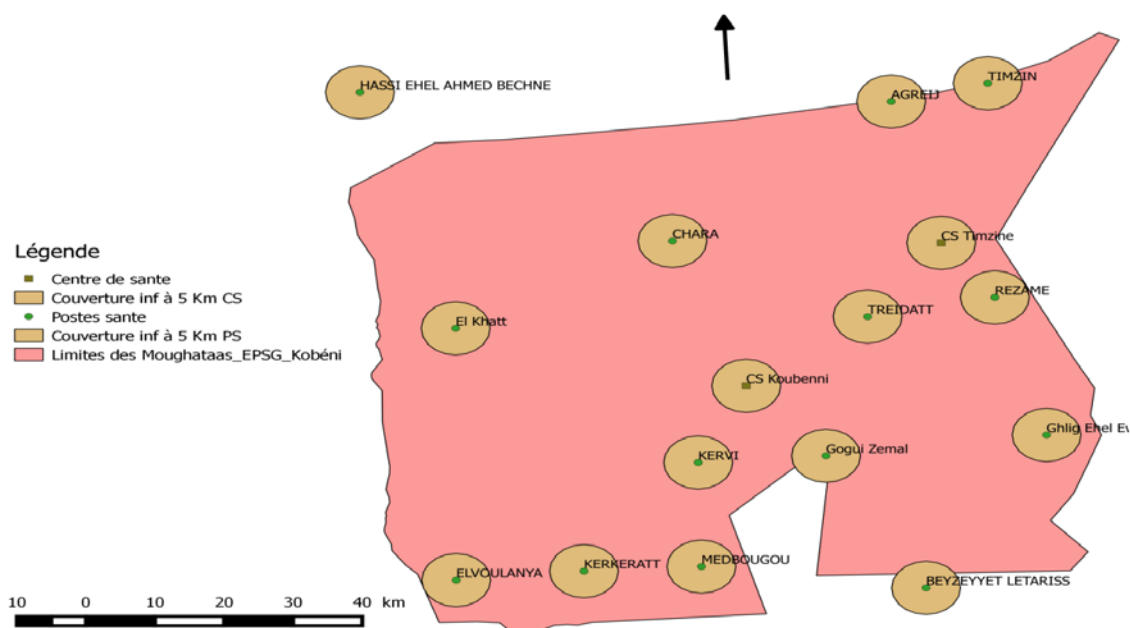
Type de construction	Nombre	Local adapté	A réhabiliter	A construire	Latrine	Eau	Clôture	Éclairage
CS	2	2	0	0	2	2	2	2
PS	19	16	0	3	14	7	12	9
Total	21	18	0	3	16	9	14	11

Equipement

Type de construction	Nombre	Equipement complet	Equipement partiel	Non équipé
CS	2	1	1	0
PS	19	9	3	7
Total	21	10	4	7

7.2.3.3. MOUGHATAA DE KOBENNI

7.2.3.3.1. CARTOGRAPHIE DE LA MOUGHATAA DE KOBENNI



7.2.3.3.2. DONNEES GENERALES SUR LA MOUGHATAA DE KOUBENNI

- Population totale de Koubenni : 92 690
- Pop. couverte dans un rayon de 5 Km : 44 338
- Taux de couverture : 45 %
- Nombre d'hôpitaux généraux : 0
- Nombre de centres de santé : 2
- Nombre de poste de santé : 14
- Nombre de médecins : 1
- Nombre d'infirmiers : 25
- Nombre de sages-femmes : 2

Ressources humaines

Type de structure	Nombre	Médecin	SFE	IDE	IMS	TS	AA	Nutrition	Autres
CS	2	1	2	3	2	0	5	2	0
PS	14	0	0	12	8	0	16	0	0
Total	16	1	2	15	10	0	21	2	0

Infrastructures

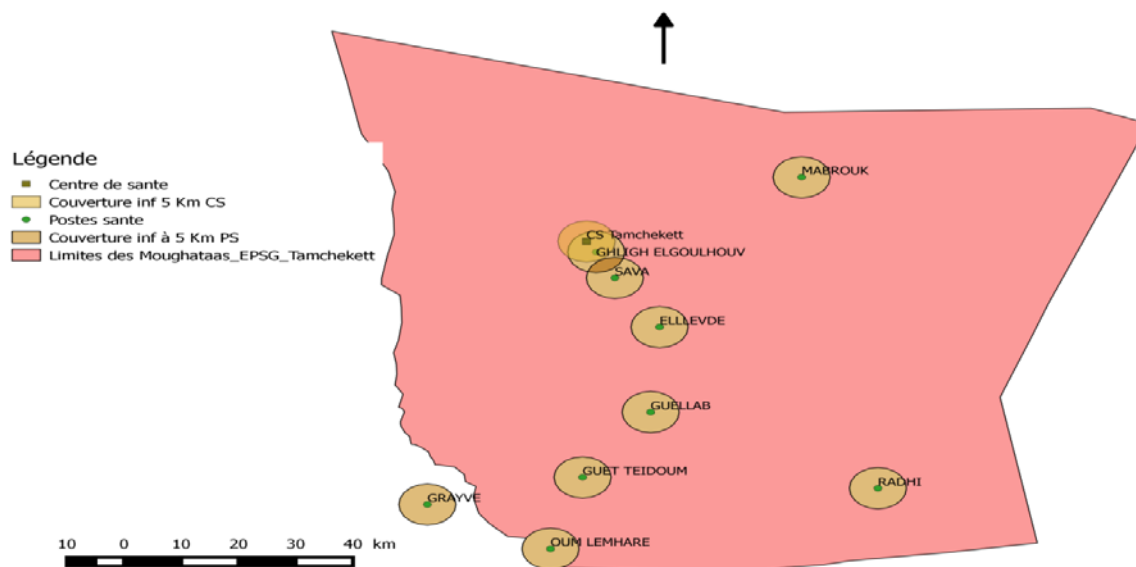
Type de structure	Nombre	Local adapté	A réhabiliter	A construire	Latrine	Eau	Clôture	Éclairage
CS	2	2	0	0	2	1	2	1
PS	14	11	0	4	12	9	11	8
Total	16	13	0	4	14	10	13	9

Equipement

Type de structure	Nombre	Equipé	Partiellement équipé	Non équipé
CS	2	2	0	0
PS	14	6	4	4
Total	16	8	4	4

7.2.3.4. MOUGHATAA DE TAMCHEKETT

7.2.3.4.1. CARTOGRAPHIE DE LA MOUGHATAA DE TAMCHEKETT



7.2.3.3.2. DONNEES GENERALES SUR LA MOUGHATAA DE TAMCHEKETT

- Population totale de Timbedra : 39 013
- Pop. couverte dans un rayon de 5 Km : 26 400
- Taux de couverture : 68 %
- Nombre d'hôpitaux généraux : 0
- Nombre de centres de santé : 1
- Nombre de poste de santé : 14
- Nombre de médecins : 1
- Nombre de sages femmes : 20
- Nombre de sages-femmes : 1

Ressources humaines

Type de construction	Nombre	Médecin	SFE	IDE	IMS	TS	AA	Nut	Autres
CS	1	1	1	0	6	1	2	0	2
PS	14	0	0	5	9	0	8	0	0
Total	15	1	1	5	15	1	10	0	2

Infrastructures

Type de construction	Nombre	Local adapté	A réhabiliter	A construire	Latrine	Eau	Clôture	Éclairage
CS	1	1	0	0	1	1	1	1
PS	14	5	2	7	7	3	4	4
Total	15	6	2	7	8	4	5	5

Equipement

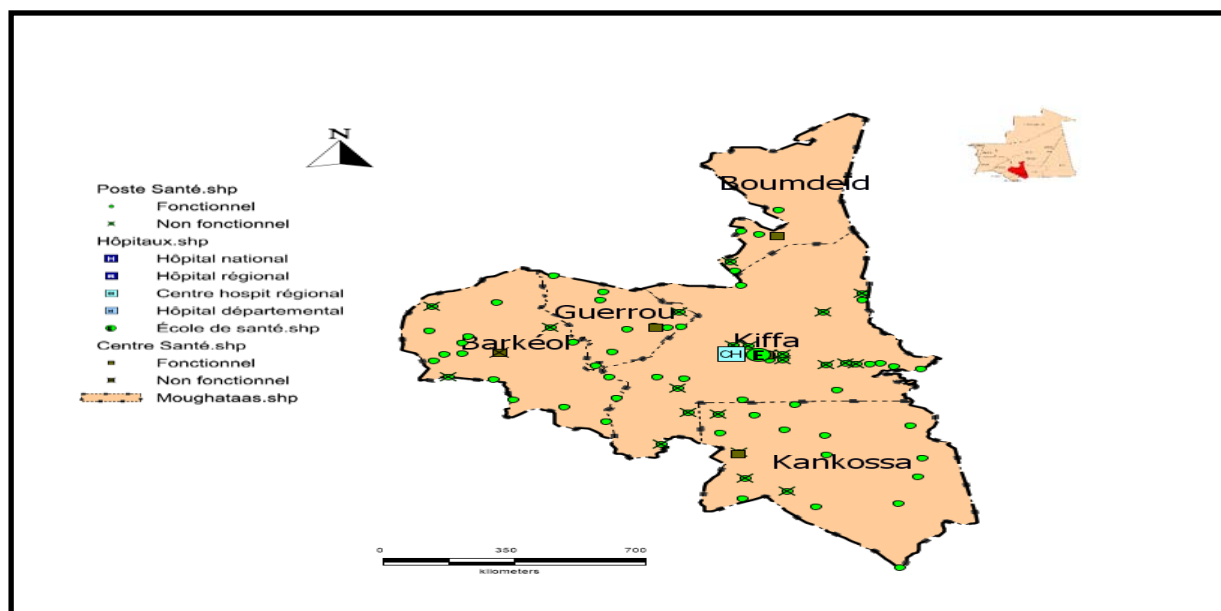
Type de construction	Nombre	complètement équipé	Equippé partiellement	Non équipé
CS	1	1	0	0
PS	14	4	3	7
Total	15	5	3	7

7.3. WILAYA D'ASSABA

La wilaya d'Assaba est située au sud du pays. Sa superficie est de 36.600 km² et sa population est de 325.897 habitants, soit 9,2% de la population nationale et la densité est de 8,9 hab/km². La géographie de la Wilaya de l'Assaba est caractérisée par la présence d'une plaine alluviale inondable pendant la période de l'hivernage, empêchant ainsi la circulation des personnes entre les différentes localités et, par conséquent, l'accès aux services de santé.

Elle est divisée en 5 Moughataa et 26 communes. Concernant les structures sanitaires, elle dispose de 82 PS, 5 CS, un hôpital régional et une école de santé. Le gap de couverture touche 40% de la population totale de la Wilaya. La Moughataa de Kankoussa est la moins couverte en infrastructures du niveau primaire (30%). Le problème de la couverture s'est aggravé par les problèmes d'accessibilité pendant l'hivernage notamment dans le sud de la Wilaya avec la frontière de la République du Mali.

7.3.1. CARTOGRAPHIE DE LA WILAYA DE L'ASSABA



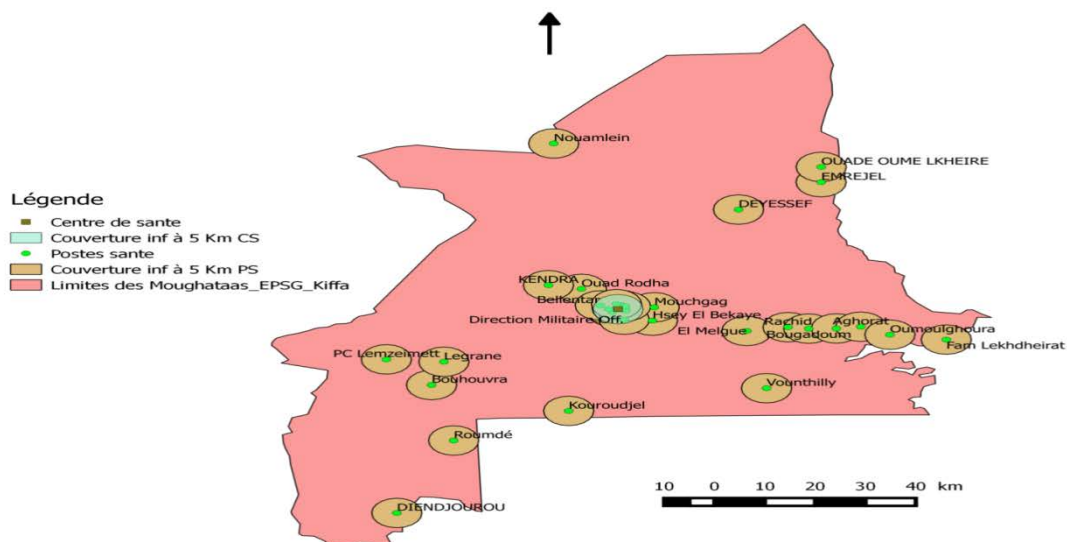
7.3.2. DONNEES GENERALES SUR LA WILAYA DE L'ASSABA

- Population totale de la Wilaya	: 325 897
- Pop. couverte dans un rayon de 5 Km	: 187 402
- Population desservie	: 58 %
- Nombre d'hôpitaux	: 1
- Nombre de centres de santé	: 5
- Nombre de poste de santé	: 82
- Nombre de clinique	: 1
- Nombre de cabinets dentaires	: 2
- Nombre de cabinets médicaux	: 14
- Nombre de pharmacies/Dépôts pharm.	: 56
- Nombre de médecins spécialistes	: 21
- Nombre de médecins généralistes	: 11 Ratio Population/Généralistes: 1 pour 28 615 hbt
- Nombre d'infirmiers	: 145 Ratio Population/Infirmier: 1 pour 2 171 hbt
- Nombre de sages-femmes	: 10 Ratio Population SFE: 31 476 hbt

7.3.3. DONNEES GENERALES SUR LES MOUGHATAA DE L'ASSABA

7.3.3.1. MOUGHATAA DE KIFFA :

7.3.3.1.1. CARTOGRAPHIE DE LA MOUGHATAA DE KIFFA



7.3.3.1.2. DONNEES GENERALES SUR LA MOUGHATAA DE KIFFA

- ✓ Population totale de la Moughataa de Kiffa: 110 714
- ✓ Pop. couverte dans un rayon de 5 Km : 90 213
- ✓ Population desservie : 81 %
- ✓ Nombre d'hôpitaux : 1
- ✓ Nombre de centres de santé : 1
- ✓ Nombre de poste de santé : 30
- ✓ Nombre de médecins spécialistes : 21
- ✓ Nombre de médecins généralistes : 7
- ✓ Nombre d'infirmiers : 85
- ✓ Nombre de sages-femmes (SFE) : 9

Ressources humaines

Type de structure	Nombre	Médecin	SFE	IDE	IMS	TS	AA	Nut	Autres
CS	1	1	3	4	17	2	5	3	1
PS	30	0	0	12	17	0	23	0	0
Total	31	1	3	16	34	2	28	3	1

Infrastructures

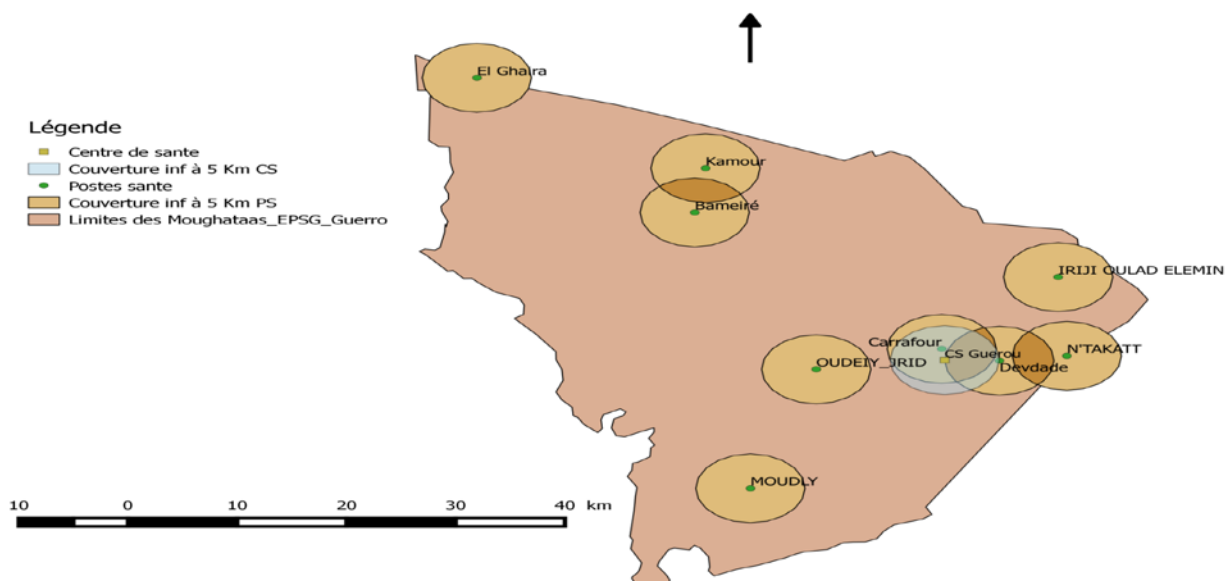
Type de structure	Nombre	Local adapté	A réhabiliter	A construire	Latrine	Eau	Clôture	Éclairage
CS	1	0	1	0	1	1	1	1
PS	30	13	7	10	19	5	7	13
Total	31	13	8	10	20	6	8	14

Equipement

Type de structure	Nombre	Equipement complet	Partiellement équipé	Non équipé
CS	1	0	1	0
PS	30	0	22	8
Total	31	0	23	8

7.3.3.2. MOUGHATAA DE GUEROU :

7.3.3.2.1. CARTOGRAPHIE DE LA MOUGHATAA DE GUEROU



7.3.3.2.2. DONNEES GENERALES SUR LA MOUGHATAA DE GUEROU

- ✓ Population totale de la Moughataa de Kiffa: 44 870
- ✓ Pop. couverte dans un rayon de 5 Km : 30 213
- ✓ Population desservie : 67 %
- ✓ Nombre d'hôpitaux : 0
- ✓ Nombre de centres de santé : 1
- ✓ Nombre de poste de santé : 10
- ✓ Nombre de médecins : 1
- ✓ Nombre d'infirmiers : 11
- ✓ Nombre de sages-femmes (SFE) : 1

Ressources humaines

Type de structure	Nombre	Médecin	SFE	IDE	IMS	TS	AA	Nutrition	Autres
CS	1	1	1	-	-	-	4	1	10
PS	10	0	0	5	6	0	11	0	12
Total	11	1	1	5	6	0	15	1	22

Infrastructures

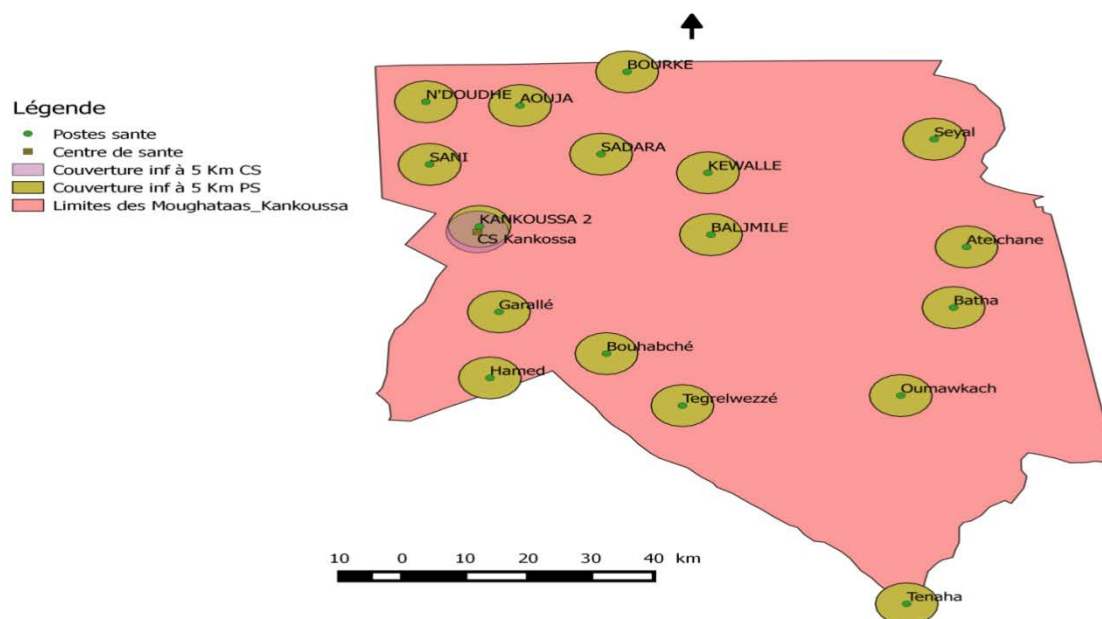
Type de structure	Nombre	Local adapté	A réhabiliter	A construire	Latrine	Eau	Clôture	Éclairage
CS	1	-	1	-	1	1	1	1
PS	10	0	8	2	9	4	6	4
Total	11	0	9	2	10	5	7	5

Equipement

Type de structure	Nombre	Equipement complet	Partiellement équipé	Non équipé
CS	1	-	1	
PS	10	0	8	2
Total	11	0	9	2

7.3.3.3. MOUGHATAA DE KANKOUSSA :

7.3.3.3.1. CARTOGRAPHIE DE LA MOUGHATAA DE KANKOUSSA



7.3.3.3.2. DONNEES GENERALES SUR LA MOUGHATAA DE KANKOUSSA

- ✓ Population totale de la Moughataa de Kankoussa: 82 495
- ✓ Pop. couverte dans un rayon de 5 Km : 22 010
- ✓ Population desservie : 27 %
- ✓ Nombre d'hôpitaux : 0
- ✓ Nombre de centres de santé : 1
- ✓ Nombre de poste de santé : 16
- ✓ Nombre de médecins : 1
- ✓ Nombre d'infirmiers : 28
- ✓ Nombre de sages-femmes (SFE) : 1

Ressources humaines

Type de structure	Nombre	Médecin	SFE	IDE	IMS	TS	AA	Nut	Autres
CS	1	1	1	4	4	0	4	2	3
PS	16	0	0	11	9	0	15	0	12
Total	17	1	1	15	13	0	19	2	15

Infrastructures

Type de structure	Nombre	Local adapté	A réhabiliter	A construire	Latrine	Eau	Clôture	Éclairage
CS	1	0	1	0	1	1	1	1
PS	16	10	4	2	10	5	11	5
Total	17	10	5	2	11	6	12	6

Equipement

Type de structure	Nombre	Equipement complet	Partiellement équipé	Non équipé
CS	1	0	1	0
PS	16	0	16	0
Total	17	0	17	0

7.3.3.4. MOUGHATAA DE BOUMDEID :

7.3.3.4.1. CARTOGRAPHIE DE LA MOUGHATAA DE BOUMDEID



7.3.3.4.2. DONNEES GENERALES SUR LA MOUGHATAA DE BOUMDEID

- ✓ Population totale de la Moughataa de Boumdeid: 7 917
- ✓ Pop. couverte dans un rayon de 5 Km : 7 153
- ✓ Population desservie : 90 %
- ✓ Nombre d'hôpitaux : 0
- ✓ Nombre de centres de santé : 1
- ✓ Nombre de poste de santé : 6
- ✓ Nombre de médecins : 1
- ✓ Nombre d'infirmiers : 7
- ✓ Nombre de sages-femmes (SFE) : 0

Ressources humaines

Type de structure	Nombre	Médecin	SFE	IDE	IMS	TS	AA	Nut	Autres
CS	1	1	0	1	1	0	1	1	1
PS	6	0	0	0	5	0	3	0	1
Total	7	1	0	1	6	0	4	1	2

Infrastructures

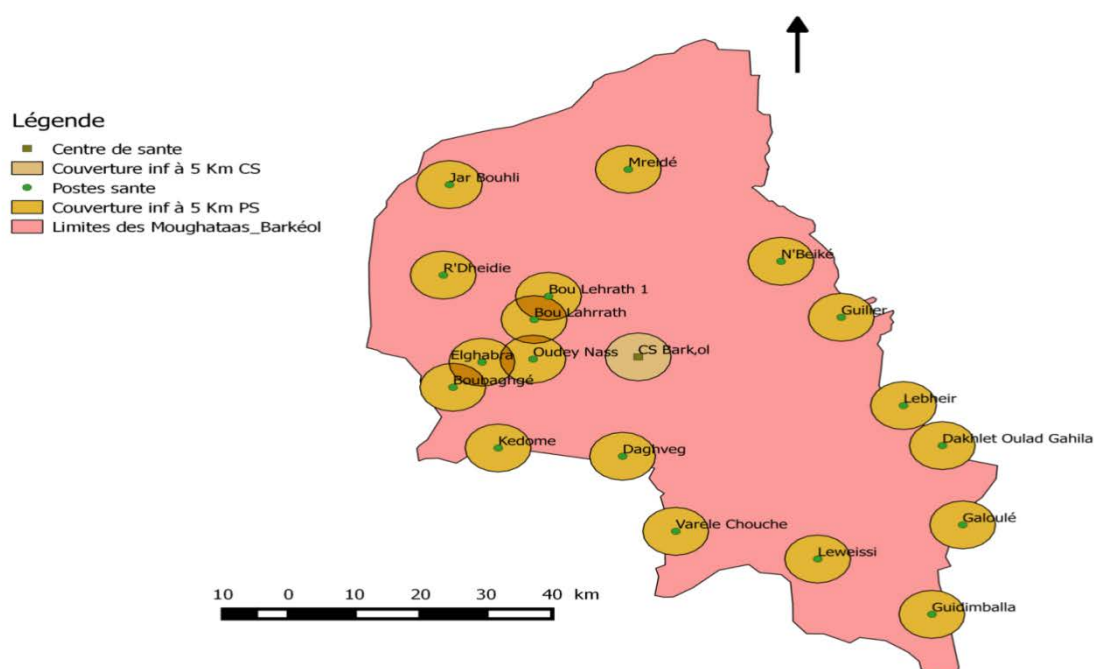
Type de structure	Nombre	Local adapté	A réhabiliter	A construire	Latrine	Eau	Clôture	Éclairage
CS	1	1	0	0	1	1	1	1
PS	6	5	0	1	0	0	2	0
Total	7	6	0	1	1	1	3	1

Equipement

Type de structure	Nombre	Equipement complet	Partiellement équipé	Non équipé
CS	1	0	1	0
PS	6	0	5	1
Total	7	0	6	1

7.3.3.5. MOUGHATAA DE BARKEOL :

7.3.3.5.1. CARTOGRAPHIE DE LA MOUGHATAA DE BARKEOL



7.3.3.5.1. DONNEES GENERALES SUR LA MOUGHATAA DE BARKEOL

- ✓ Population totale de la Moughataa de Barkéol: 79 901
- ✓ Couverture dans un rayon de 5 Km: 67 326
- ✓ Population desservie : 82 %
- ✓ Nombre d'hôpitaux : 0
- ✓ Nombre de centres de santé : 1
- ✓ Nombre de poste de santé : 20
- ✓ Nombre de médecins : 1
- ✓ Nombre d'infirmiers : 25
- ✓ Nombre de sages-femmes (SFE) : 0

Ressources humaines

Désignation	Nombre	Médecin	SFE	IDE	IMS	TS	AA	Nut	Autres
CS	1	1	0	1	2	0	1	1	5
PS	20	0	0	14	8	0	17	0	20
Total	21	1	0	15	10	0	18	1	25

Infrastructures

Désignation	Nombre	Local adapté	A réhabiliter	A construire	Latrine	Eau	Clôture	Éclairage
CS	1	0	1	0	1	0	0	1
PS	20	12	1	7	12	2	11	2
Total	21	12	2	7	13	2	11	3

Equipement

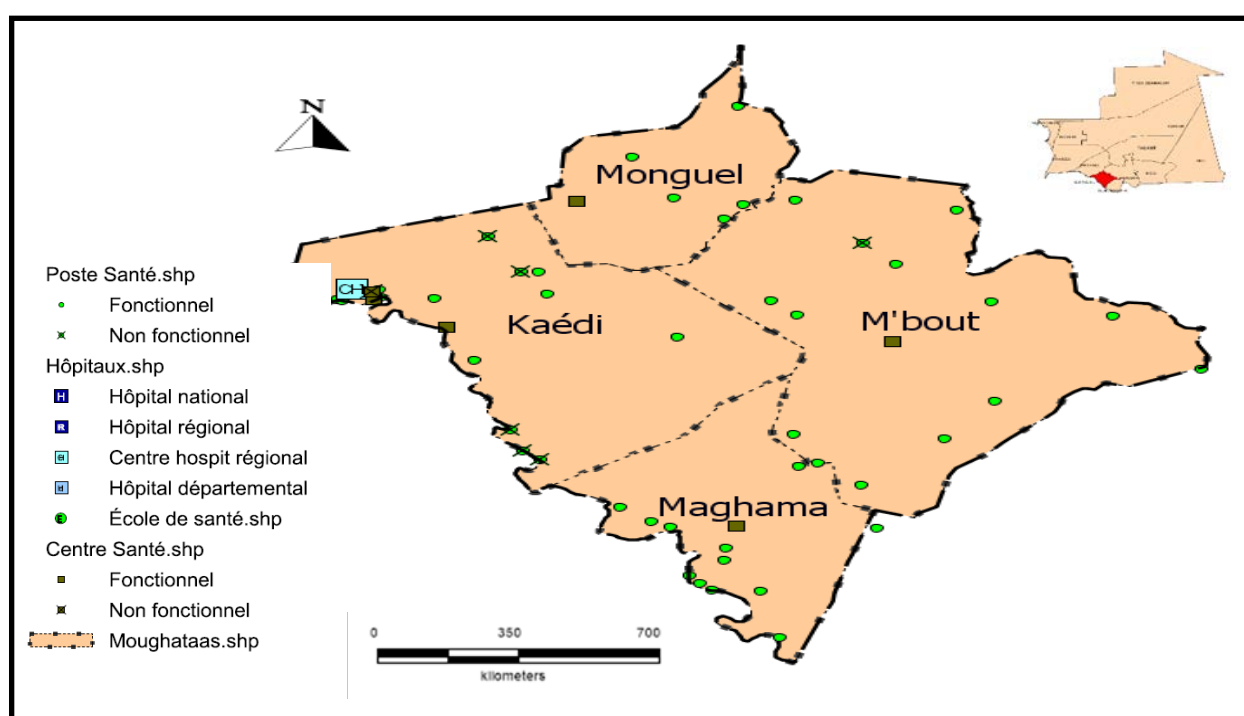
Désignation	Nombre	Equipement complet	Partiellement équipé	Non équipé
CS	1	1	0	0
PS	20	9	3	8
Total	21	10	3	8

7.4. WILAYA DE GORGOL

La wilaya de Gorgol est placée aussi au sud. Sa superficie est de 13.600 km² et sa population de 335.917 habitants (9,5% du total du pays), ce qui fait d'elle la troisième plus peuplée et la troisième avec la densité de population plus haut (24,7 hbt/km²). Elle est divisée en 4 Moughataa et 29 communes, avec la ville de Kaédi comme capitale.

Concernant les structures sanitaires, elle dispose de 53 PS, dont 6 non fonctionnels, la plupart à la Moughataa de Kaédi, 5 CS, dont 1 non fonctionnel aussi à Kaédi et un CHR se trouvant dans le chef-lieu de la Wilaya. La couverture sanitaire est de 58%. Cette couverture connaît une disparition entre les Moughataa. La Moughataa la plus couverte est Kaédi (80%) et celle la moins couverte est Mbout (38%).

7.4.1. CARTOGRAPHIE DE LA WILAYA DU GORGOL



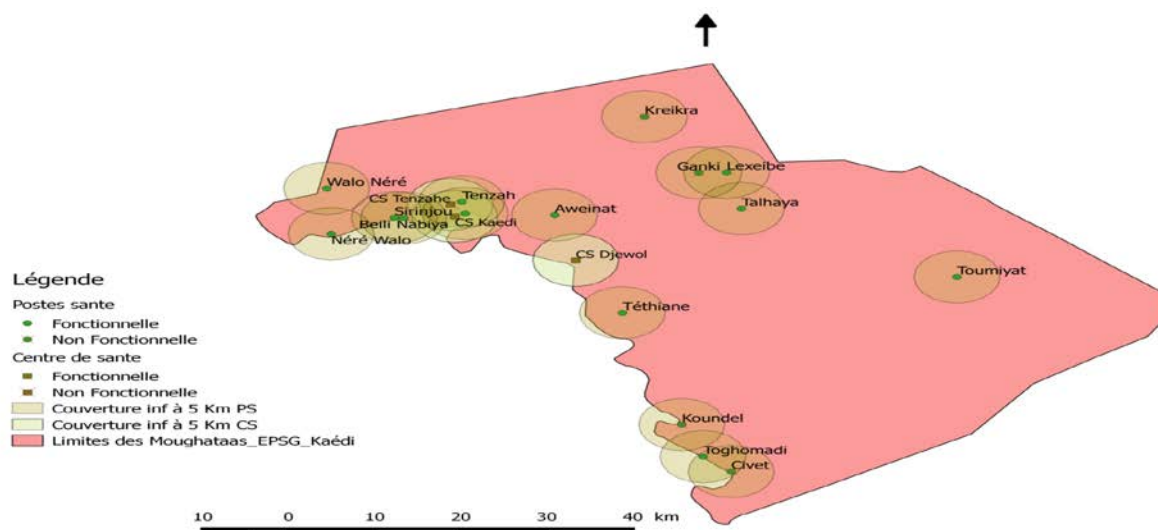
7.4.2. DONNEES GENERALES SUR LA WILAYA DU GORGOL

- Population totale de la Wilaya	: 335 917	
- Pop. Couverte dans un rayon de 5 Km	: 191 341	
- Population desservie	: 57 %	
- Nombre d'hôpitaux	: 1	
- Nombre de centres de santé	: 5	
- Nombre de poste de santé	: 53	
- Nombre de cliniques	: 0	
- Nombre de cabinets dentaires	: 0	
- Nombre de cabinets médicaux	: 0	
- Nombre de pharmacies/Dépôts pharm.	: 13	
- Nombre de médecins spécialistes	: 5	
- Nombre de médecins généralistes	: 6	Ratio Population/généraliste: 54 622 hbt
- Nombre d'infirmiers	: 85	Ratio Population/Infirmier : 3 856 hbt
- Nombre de sages-femmes	: 21	Ratio Population/SFE : 15 606 hbt

7.4.3. DONNEES GENERALES SUR LES MOUGHATAA DU GORGOL

7.4.3.1 MOUGHATAA DE KAEDI :

7.4.3.1.1. CARTOGRAPHIE DE LA MOUGHATAA DE KAEDI



7.4.3.1.2. DONNEES GENERALES SUR LA MOUGHATAA DE KAEDI

- Population totale de la Wilaya : 121 726
- Pop. Couverte dans un rayon de 5 Km : 95 454
- Population desservie : 78 %
- Nombre d'hôpitaux : 1
- Nombre de centres de santé : 2
- Nombre de poste de santé : 20
- Nombre de médecins spécialistes : 5
- Nombre de médecins généralistes : 4
- Nombre d'infirmiers : 56
- Nombre de sages-femmes : 11

Ressources humaines

Désignation	Nombre	Médecin	SFE	IDE	IMS	TS	AA	Nutrition	Autres
CS	2	1	3	1	11	1	10	2	1
PS	20	0	3	3	19	0	19	2	2
Total	22	1	6	4	30	1	29	4	3

Infrastructures

Désignation	Nombre	Local adapté	A réhabiliter	A construire	Latrine	Eau	Clôture	Éclairage
CS	2	1	0	1	2	2	2	2
PS	20	7	2	11	8	5	8	4
Total	22	8	2	12	10	7	10	6

Equipement

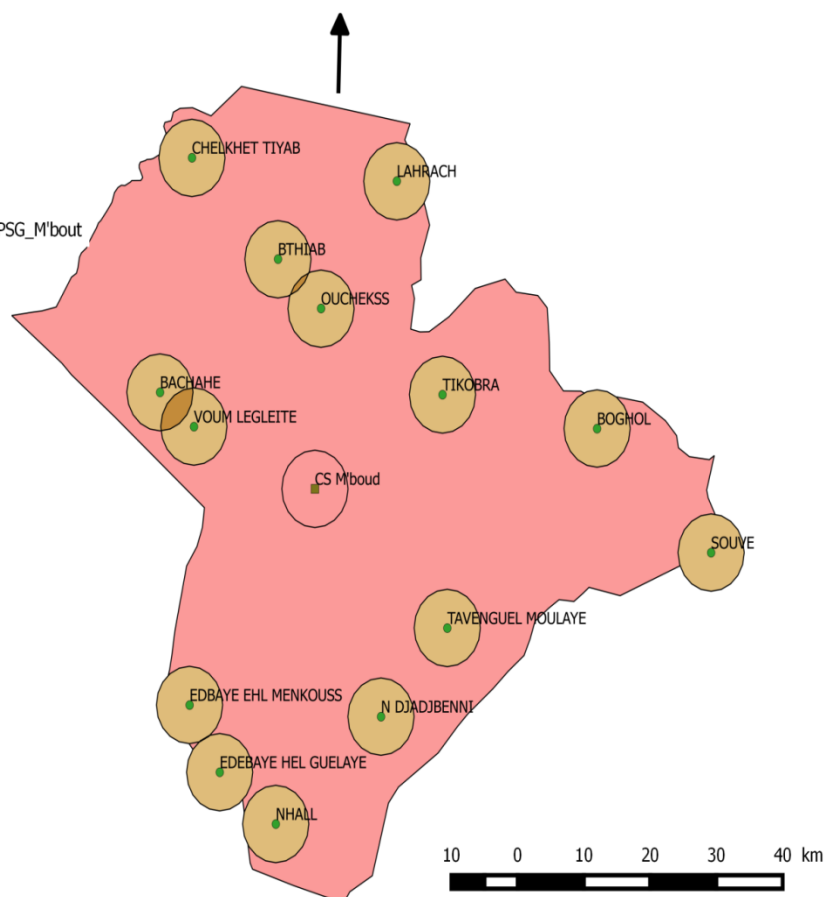
Désignation	Nombre	Equipement complet	Partiellement équipé	Non équipé
CS	2	1	0	1
PS	20	1	6	13
Total	22	2	6	14

7.4.3.2. MOUGHATAA DE M'BOUT :

7.4.3.2.1. CARTOGRAPHIE DE LA MOUGHATAA DE M'BOUT

Légende

- Postes sante
- Couverture inf à 5 Km PS
- Centre de sante
- Couverture inf à 5 Km CS
- Limites des Moughataas_EPSG_M'bout



7.4.3.2.2. DONNEES GENERALES SUR LA MOUGHATAA DE M'BOUT

- Population totale de la Wilaya	: 102 502
- Pop. Couverte dans un rayon de 5 Km	: 37 384
- Population desservie	: 36 %
- Nombre d'hôpitaux	: 0
- Nombre de centres de santé	: 1
- Nombre de poste de santé	: 14
- Nombre de médecins	: 1
- Nombre d'infirmiers	: 18
- Nombre de sages-femmes	: 3

Ressources humaines

Désignation	Nombre	Médecin	SFE	IDE	IMS	TS	AA	Nutrition	Autres
CS	1	1	2	1	2	0	5	0	5
PS	14	0	1	6	9	0	7	0	11
Total	15	1	3	7	11	0	12	0	16

Infrastructures

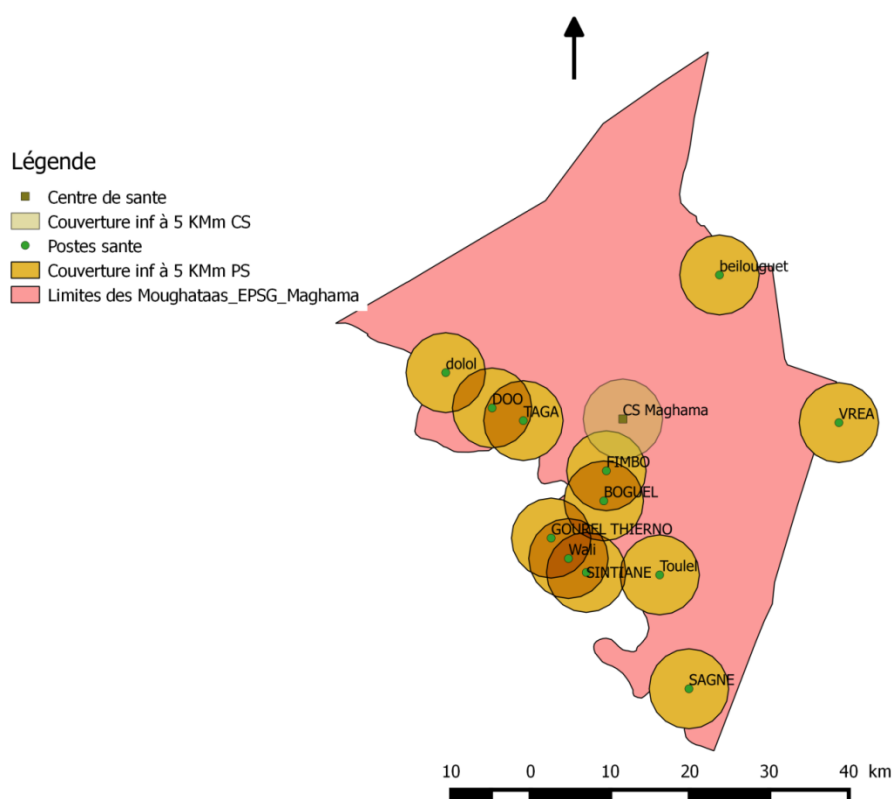
Désignation	Nombre	Local adapté	A réhabiliter	A construire	Latrine	Eau	Clôture	Éclairage
CS	1	1	0	0	1	1	1	0
PS	14	11	2	1	12	2	13	7
Total	15	12	2	1	13	3	14	7

Equipement

Désignation	Nombre	Equipement complet	Partiellement équipé	Non équipé
CS	1	0	1	0
PS	14	0	10	4
Total	15	0	11	4

7.4.3.3. MOUGHATAA DE MAGHAMA:

7.4.3.3.1. CARTOGRAPHIE DE LA MOUGHATAA DE MAGHAMA



7.4.3.3.1. DONNEES GENERALES SUR LA MOUGHATAA DE MAGHAMA

- Population totale de la Wilaya : 68 465
- Pop. Couverte dans un rayon de 5 Km : 39 931
- Population desservie : 58 %
- Nombre d'hôpitaux : 0
- Nombre de centres de santé : 1
- Nombre de poste de santé : 14
- Nombre de médecins : 0
- Nombre d'infirmiers : 13
- Nombre de sages-femmes : 2

Ressources humaines

Désignation	Nombre	Médecin	SFE	IDE	IMS	TS	AA	Nutrition	Autres
CS	1	0	2	0	1	1	-	-	-
PS	14	0	0	5	7	0	8	0	0
Total	15	0	2	5	8	1	8	0	0

Infrastructures

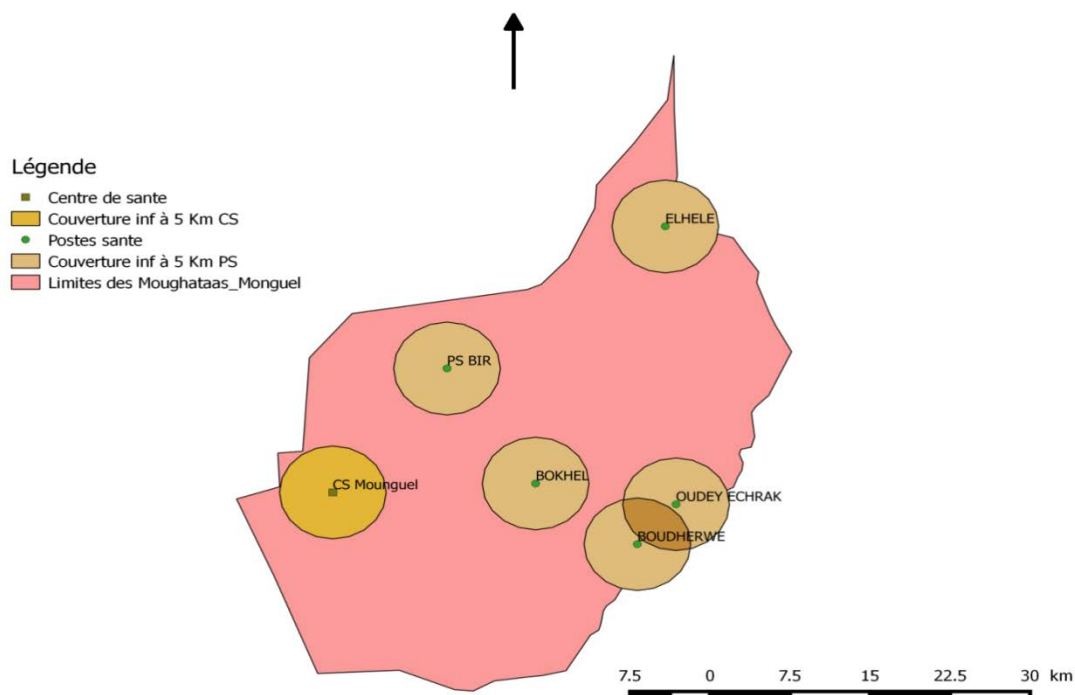
Désignation	Nombre	Local adapté	A réhabiliter	A construire	Latrine	Eau	Clôture
CS	1	-	- 1	-	1	0	1
PS	14	8	0	6	7	0	8
Total	15	8	1	6	8	0	9

Equipement

Désignation	Nombre	Equipement complet	Partiellement équipé	Non équipé
CS	1	0	1	0
PS	14	2	2	10
Total	15	2	3	10

7.4.3.4. MOUGHATAA DE MONGUEL :

7.4.3.4.1. CARTOGRAPHIE DE LA MOUGHATAA DE MONGUEL



7.4.3.4.2. DONNEES GENERALES SUR LA MOUGHATAA DE MONGUEL

- Population totale de la Wilaya	: 43 224
- Pop. Couverte dans un rayon de 5 Km	: 18 572
- Population desservie	: 43 %
- Nombre d'hôpitaux	: 0
- Nombre de centres de santé	: 1
- Nombre de poste de santé	: 5
- Nombre de médecins	: 1
- Nombre d'infirmiers	: 7
- Nombre de sages-femmes	: 1

Ressources humaines

Désignation	Nombre	Médecin	SFE	IDE	IMS	TS	AA	Nutrition	Autres
CS	1	1	1	1	1	0	2	0	3
PS	5	0	0	5	0	0	4	1	5
Total	6	1	1	6	1	0	6	1	8

Infrastructures

Désignation	Nombre	Local adapté	A réhabiliter	A construire	Latrine	Eau	Clôture	Éclairage
CS	1	0	1		1	0	1	1
PS	5	4	0	1	5	0	4	5
Total	6	4	1	1	6	0	5	6

Equipement

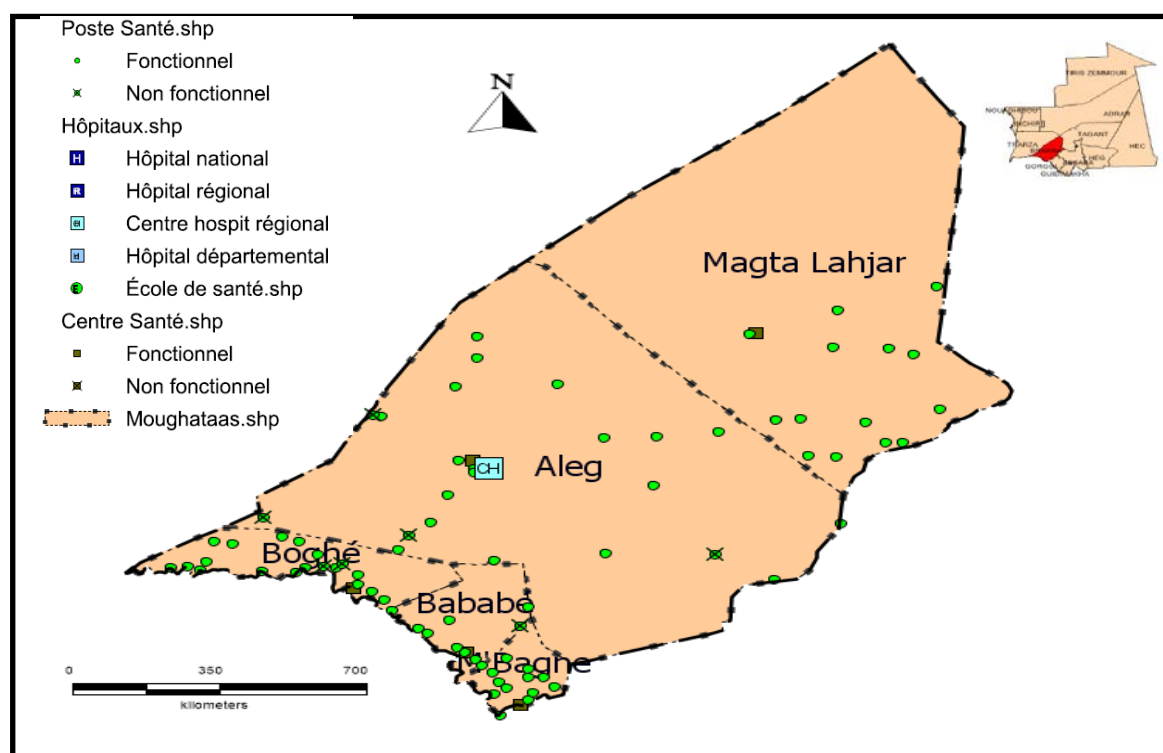
Désignation	Nombre	Equipement complet	Partiellement équipé	Non équipé
CS	1	-	-	1
PS	5	0	2	3
Total	6	0	2	4

7.5. WILAYA DU BRAKNA

Placée au sud-ouest du pays, avec une surface de 33.000 km² et une population de 312.277 personnes (8,8% du pays), sa densité de population est de 9'5 hbt/km². A cause de sa situation géographique, elle possède de zones inondables, un facteur de risque pour l'accessibilité aux services de santé pendant l'hivernage.

Divisé en 5 Moughataa et 21 communes, avec Aleg comme capitale, la Wilaya du Brakna dispose de 78 PS, 11 CS et 1 CHR à Aleg. La couverture sanitaire du niveau primaire est de 67 %.

7.5.1. CARTOGRAPHIE DE LA WILAYA DU BRAKNA



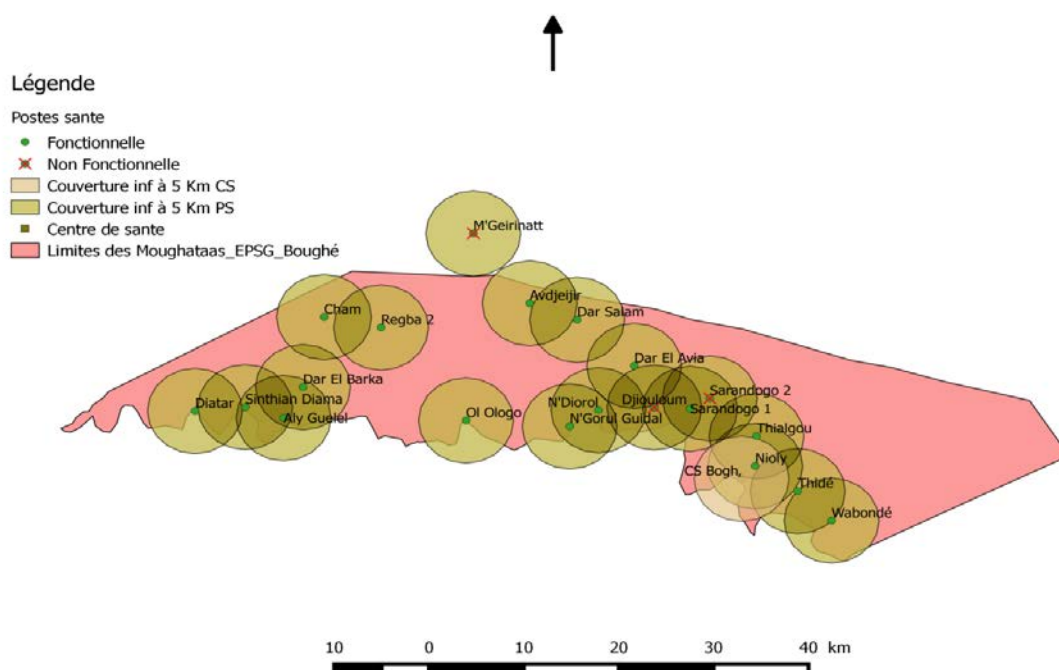
7.5.2. DONNEES GENERALES SUR LA WILAYA DU BRAKNA

- Population totale de la Wilaya	: 312 277	
- Pop. Couverte dans un rayon de 5 Km	: 209 192	
- Population desservie	: 67 %	
- Nombre d'hôpitaux	: 0	
- Nombre de centres de santé	: 11	
- Nombre de poste de santé	: 78	
- Nombre de cliniques	: 1	
- Nombre de cabinets dentaires	: 0	
- Nombre de cabinets médicaux	: 0	
- Nombre de pharmacies/Dépôts pharma.	: 44	
- Nombre de médecins spécialistes	: 2	
- Nombre de médecins généralistes	: 9	Ratio Population/généralistes: 1 pour 34 697 hbt
- Nombre d'infirmiers	: 110	Ratio Population/Infirmier: 1 pour 2 839 hbt
- Nombre de sages-femmes	: 27	Ratio Population Sages-femmes: 1 pour 11 66 hbt

7.5.3. DONNEES GENERALES SUR LES MOUGHATAA DU BRAKNA

7.5.3.1. MOUGHATAA DE BOGHE

7.5.3.1.1. CARTOGRAPHIE DE LA MOUGHATAA DE BOGHE



7.5.3.1.1. DONNEES GENERALES SUR LA MOUGHATAA DE BOGHE

- Population totale de la Wilaya : 72 242
- Pop. Couverte dans un rayon de 5 Km : 67 782
- Population desservie : 94 %
- Nombre d'hôpitaux : 0
- Nombre de centres de santé : 1
- Nombre de poste de santé : 20
- Nombre de médecins : 1
- Nombre d'infirmiers : 16
- Nombre de sages-femmes : 4

Ressources humaines

Type de structures	Nombre	Médecin	SFE	IDE	IMS	TS	AA	Nut	Autres
CS	1	1	3	3	7	1	5	2	
PS	20	0	1	9	7	0	13	0	0
Total	21	1	4	12	14	1	18	2	0

Infrastructures

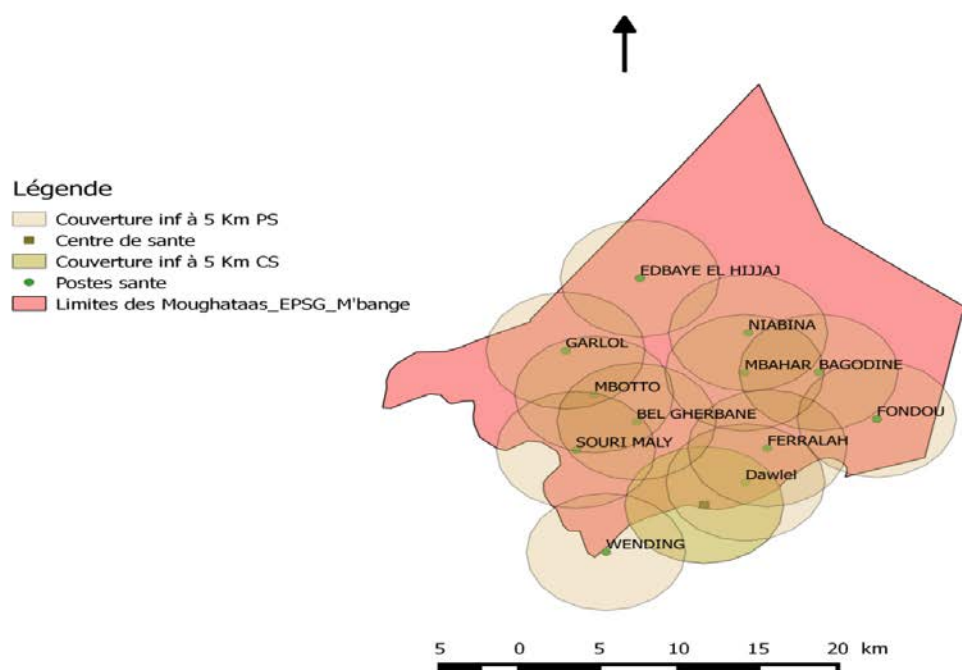
Type de structures	Nombre	Local adapté	A réhabiliter	A construire	Latrine	Eau	Clôture	Éclairage
CS	1			1	1	1	1	1
PS	20	17	2	1	16	18	16	18
Total	21	17	2	2	17	19	17	19

Equipement

Type de structures	Nombre	Equipé	Partiellement équipé	Non équipé
CS	1		1	
PS	20	15	2	3
Total	21	15	3	3

7.5.3.2. MOUGHATAA DE MBAGNE

7.5.3.2.1. CARTOGRAPHIE DE LA MOUGHATAA DE MBAGNE



7.5.3.2.1. DONNEES GENERALES SUR LA WILAYA DE MBAGNE

- Population totale de la Wilaya : 43 600
- Pop. Couverte dans un rayon de 5 Km : 43 600
- Population desservie : 100 %
- Nombre d'hôpitaux : 0
- Nombre de centres de santé : 1
- Nombre de poste de santé : 14
- Nombre de médecins : 1
- Nombre d'infirmiers : 17
- Nombre de sages-femmes : 2

Ressources humaines

Type de structures	Nombre	Médecin	SFE	IDE	IMS	TS	AA	Nut	Autres
CS	1	1	1	1	2	0	2	2	1
PS	14	0	1	3	11	0	6	0	0
Total	15	1	2	4	13	0	8	2	1

Infrastructures

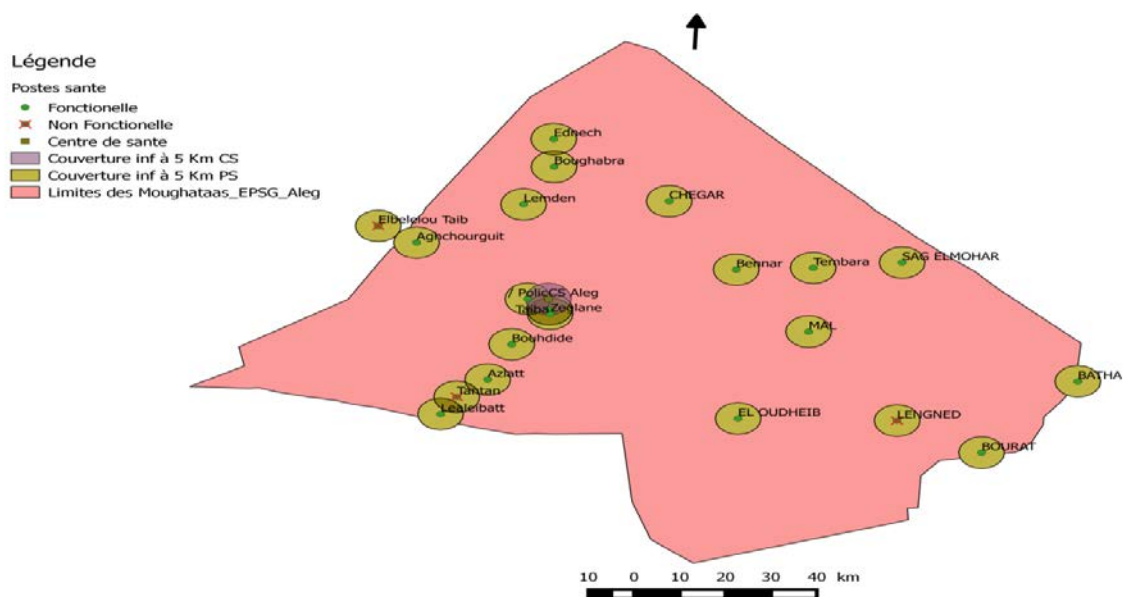
Type de structures	Nombre	Local adapté	A réhabiliter	A construire	Latrine	Eau	Clôture
CS	1	0	1	0	1	1	1
PS	14	11	1	2	13	3	6
Total	15	11	2	2	14	4	7

Equipement

Type de structures	Nombre	Equipé	Partiellement équipé	Non équipé
CS	1	0	1	0
PS	14	1	12	1
Total	15	1	13	1

7.5.3. 3. MOUGHATAA D'ALEG

7.5.3.3.1. CARTOGRAPHIE DE LA MOUGHATAA D'ALEG



7.5.3.3.2. DONNEES GENERALES SUR LA MOUGHATAA D'ALEG

- Population totale de la Wilaya : 101 512
- Pop. Couverte dans un rayon de 5 Km : 63 206
- Population desservie : 62 %
- Nombre d'hôpitaux : 1
- Nombre de centres de santé : 5
- Nombre de poste de santé : 20
- Nombre de médecins spécialistes : 2
- Nombre de médecins généralistes : 4
- Nombre d'infirmiers : 37
- Nombre de sages-femmes : 10

Ressources humaines

Type de structures	Nombre	Médecin	SFE	IDE	IMS	TS	AA	Nut	Autres
CS	5	3	6	4	4	0	6	2	0
PS	20	0	0	10	8	0	9	1	1
Total	25	3	6	14	12	0	15	3	1

Infrastructures

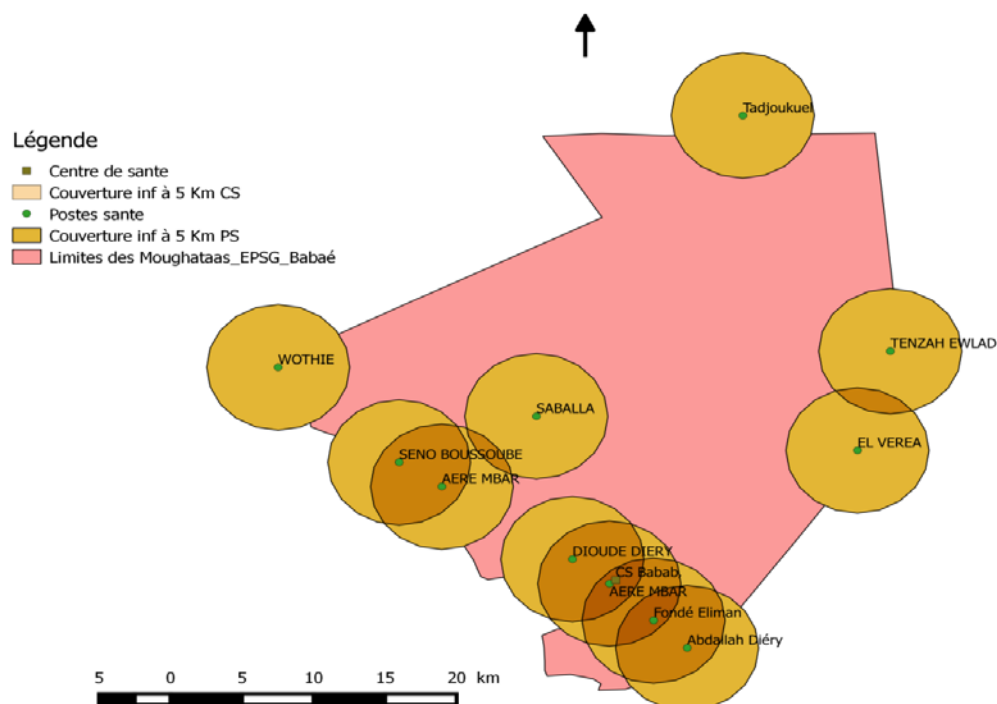
Communes	Structures	Local adapté	A réhabiliter	A construire	Latrine	Eau	Clôture	Éclairage
CS	5	1	1	3	3	2	3	1
PS	20	8	1	12	7	3	6	1
Total	25	9	2	15	10	5	9	2

Equipement

Type de structures	Nombre	Equipé	Partiellement équipé	Non équipé
CS	5	4	0	1
PS	20	5	0	15
Total	25	9	0	16

7.5.3.4. MOUGHATAA DE BABABE

7.5.3.4.1. CARTOGRAPHIE DE LA MOUGHATAA DE BABABE



7.5.3.4.2. DONNEES GENERALES SUR LA MOUGHATAA DE BABABE

- Population totale de la Wilaya : 37 251
- Pop. Couverte dans un rayon de 5 Km : 35 812
- Population desservie : 96 %
- Nombre d'hôpitaux : 0
- Nombre de centres de santé : 1
- Nombre de poste de santé : 11
- Nombre de médecins : 1
- Nombre d'infirmiers : 9
- Nombre de sages-femmes : 2

Ressources humaines

Type de structures	Nombre	Médecin	SFE	IDE	IMS	TS	AA	Nut	Autres
CS	1	1	2	1	0	1	4	0	11
PS	11	0	0	4	4	1	7	1	17
Total	12	1	2	5	4	2	11	1	28

Infrastructures

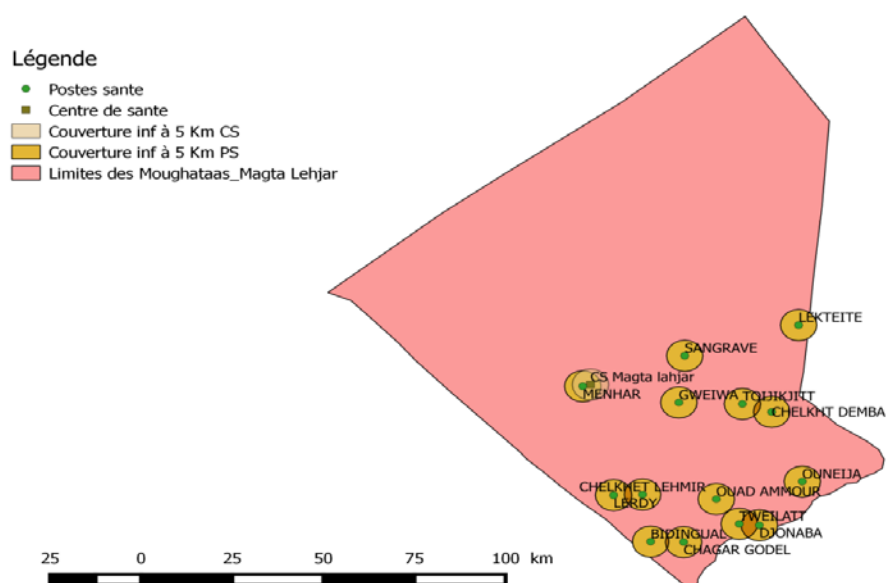
Type de structures	Nombre	Local adapté	A réhabiliter	A construire	Latrine	Eau	Clôture	Éclairage
CS	1	1	0		1	1	0	0
PS	11	0	2	9	4	0	0	0
Total	12	1	2	9	5	1	0	0

Équipement

Type de structures	Nombre	Équipé	Partiellement équipé	Non équipé
CS	1	0	1	0
PS	11	0	11	0
Total	12	0	12	0

7.5.3.5. MOUGHATAA DE MAGTA LAHJAR

7.5.3.5.1. CARTOGRAPHIE DE LA MOUGHATAA DE MAGTAA LAHJAR



7.5.3.5.1. DONNEES GENERALES SUR LA MOGHATAA DE MAGTAA LAHJAR

- Population totale de la Wilaya : 57 672
- Pop. Couverte dans un rayon de 5 Km : 38 409
- Population desservie : 67 %
- Nombre d'hôpitaux : 0
- Nombre de centres de santé : 3
- Nombre de poste de santé : 13
- Nombre de médecins : 2
- Nombre d'infirmiers : 29
- Nombre de sages-femmes : 9

Ressources humaines

Type de structures	Nombre	Médecin	SFE	IDE	IMS	TS	AA	Nut	Autres
CS	3	2	8	7	10	0	2	0	12
PS	13	0	1	5	7	0	11	0	9
Total	16	2	9	12	17	0	13	0	21

Infrastructures

Type de structures	Nombre	Local adapté	A réhabiliter	A construire	Latrine	Eau	Clôture	Éclairage
CS	3	1	0	2	3	1	0	2
PS	13	4	4	5	5	1	1	9
Total	16	5	4	7	8	2	1	11

Equipement

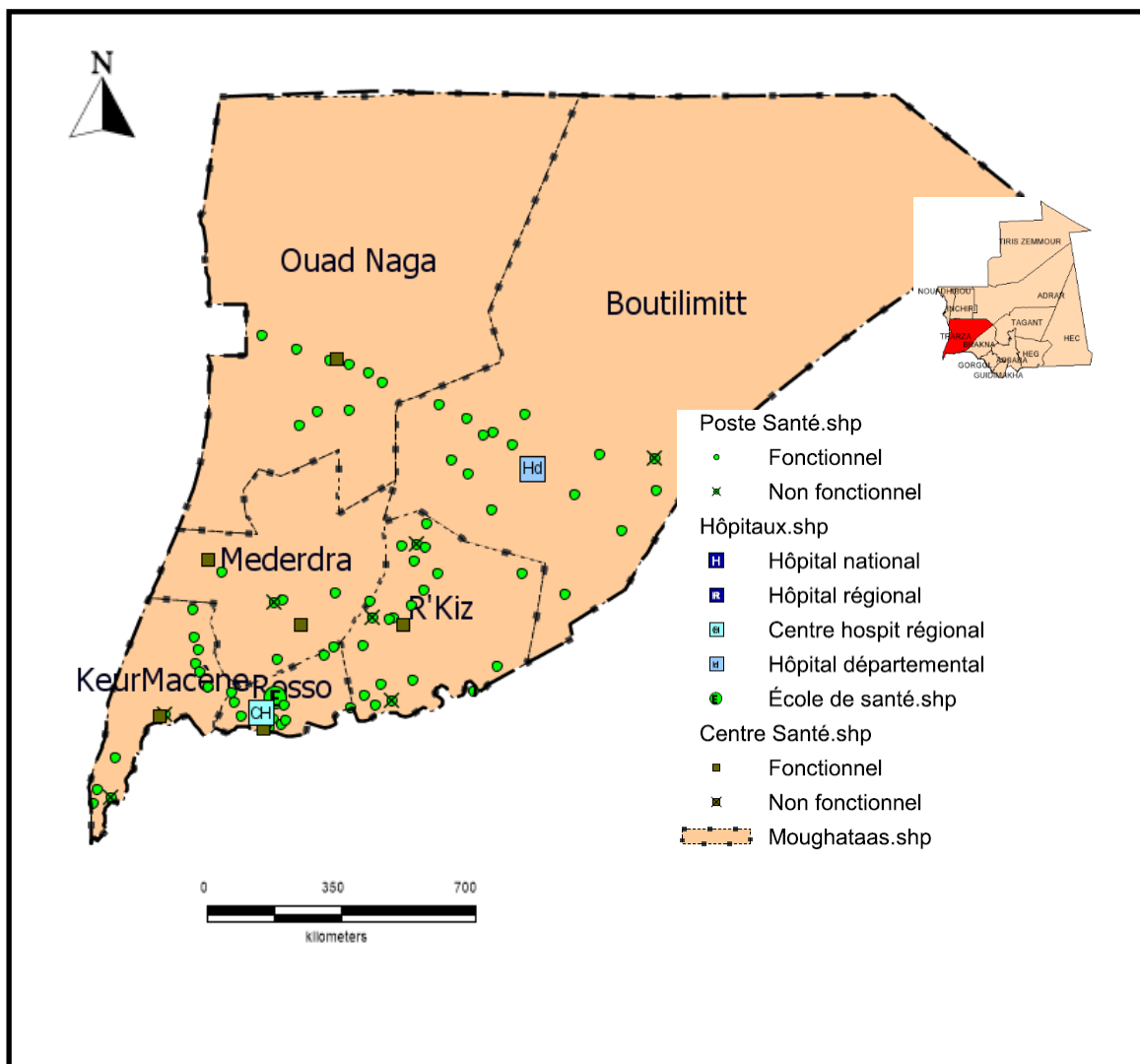
Type de structures	Nombre	Equipé	Partiellement équipé	Non équipé
CS	3	0	3	0
PS	13	1	6	6
Total	16	1	9	6

7.6. WILAYA DU TRARZA

Trarza est placée au sud-ouest du pays, sur la côte atlantique. Sa superficie est de 67.800 km² et sa population de 272.773 habitants (7,7% du pays), avec une densité de 4,0 hbt/km², en ligne avec la moyenne du pays. Elle est divisée en 6 Moughataa et 25 communes.

Sa dotation de structures sanitaires est de 91 PS, 7 CS, 1 hôpital de départemental à Boutilimit, 1 CHR à Rosso et 1 école de santé publique aussi à Rosso. Le gap de couverture touche le quart de la population environ soit 24%. Les Moughataa les moins couvertes sont Ouad Naga et Keur Mecène avec 54% pour chacune et la Moughataa la plus couverte est celle de Mederdra avec une couverture de 85 %.

7.6.1. CARTOGRAPHIE DE LA WILAYA DU TRARZA



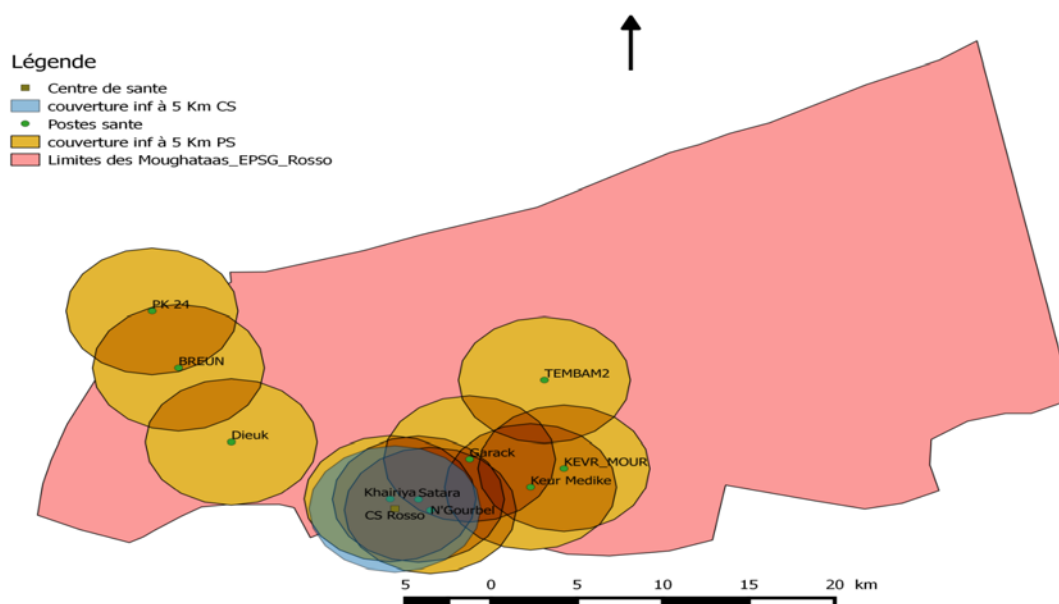
7.6.2. DONNEES GENERALES SUR LA WILAYA DU TRARZA

- Population totale de la wilaya	: 272 773	
- Population couverte dans un rayon de 5 km	: 202 200	
- Taux de couverture	: 74%	
- Nombre d'hôpitaux	: 2	
- Nombre de centres de santé	: 7	
- Nombre de postes de santé	: 91	
- Nombre de cliniques	: 1	
- Nombre de cabinets dentaires	: 2	
- Nombre de cabinets médicaux	: 0	
- Nombre de pharmacies et D. Pharma.	: 37	
- Nombre de médecins spécialistes	: 12	
- Nombre de Médecin généralistes	: 19	Ratio population /Généralistes : 1 pour 14 356 hbt
- Nombre d'infirmiers	: 202	Ratio population / Infirmier : 1 pour 1 350 hbt
- Nombre de sages-femmes	: 25	Ratio population / SFE : 1 pour 10 911 hbt

7.6.3. DONNEES GENERALES SUR LES MOUGHATAA DU TRARZA

7.6.3.1. MOUGHATAA DE ROSSO

7.6.3.1.1. CARTOGRAPHIE DE LA MOUGHATAA DE ROSSO



7.6.3.1.2. DONNEES GENERALES SUR LA MOUGHATAA DE ROSSO

- Population totale de la Moughataa	: 57 726
- Population couverte dans un rayon de 5 km	: 49 484
- Taux de couverture	: 86%
- Nombre d'Hôpitaux	: 1
- Nombre de centres de santé	: 1
- Nombre de postes de santé	: 12
- Nombre de médecins spécialistes	: 6
- Nombre de Médecins généralistes	: 11
- Nombre d'infirmiers	: 43
- Nombre de Sages-femmes	: 7

Type de structures	Nombre	Médecin	SFE	IDE	IMS	TS	AA	Nut	Autres
CS	1	2	2	2	6	0	0	3	3
PS	12	0	2	6	11	1	16	1	16
Total	13	2	4	8	17	1	16	4	19

Type de structures	Nombre	Conforme	A réhabiliter	A Construire	Latrine	Eau	Clôture	Eclairage
CS	1	1	0	0	1	1	1	1
PS	12	4	4	4	11	8	9	7
Total	13	5	4	4	12	9	10	8

Type de structures	Nombre	Equipement complet	Equipement partiel	Non équipé
CS	1		1	
PS	12	0	10	2
Total	13	0	11	2

- Population totale de la Moughataa : 63 193
- Population couverte dans un rayon de 5 km : 37 960
- Taux de couverture : 60%
- Nombre d'Hôpitaux : 1
- Nombre de centres de santé : 1
- Nombre de postes de santé : 19
- Nombre de médecins spécialistes : 6
- Nombre de Médecins généralistes : 7
- Nombre d'infirmiers : 61
- Nombre de Sages-femmes : 6

Ressources humaines

Type de structures	Nombre	Médecin	SFE	IDE	IMS	TS	AA	Nut	Autres
CS	1	1	2	4	6	2	5	1	7
PS	19	0	0	6	9	0	3	0	6
Total	20	1	2	10	15	2	8	1	13

Infrastructures

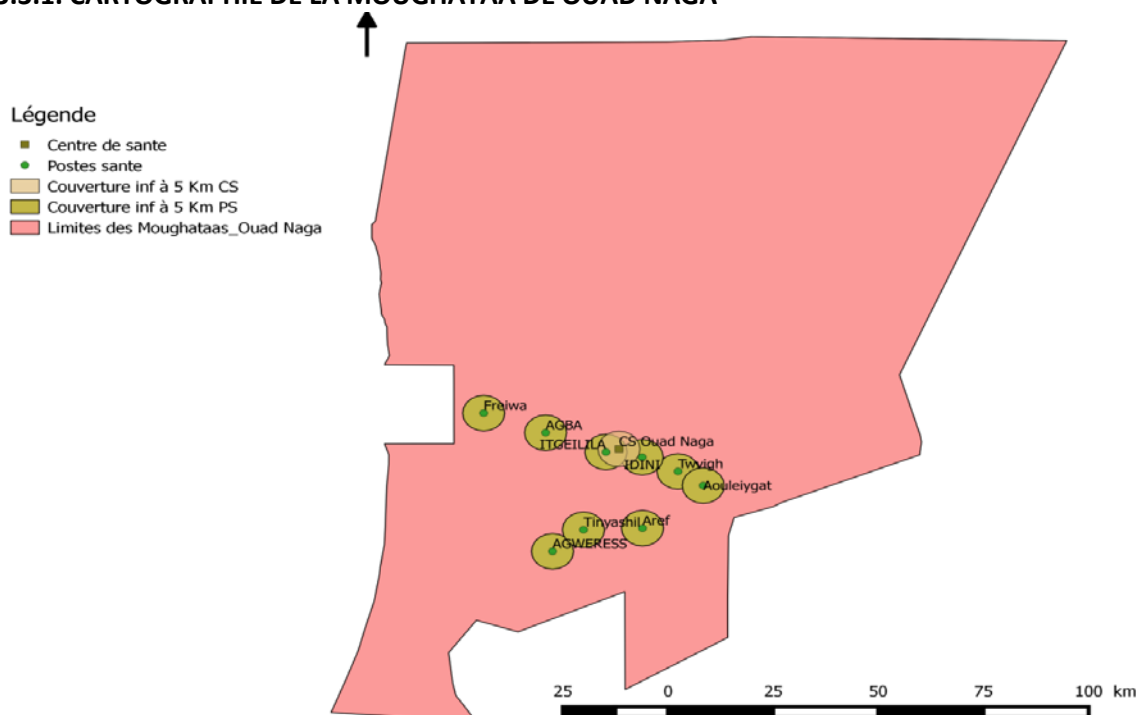
Type de structures	Nombre	Conforme	A réhabiliter	A Construire	Latrine	Eau	Clôture	Eclairage
CS	1	0	1	0	1	1	1	1
PS	19	6	3	10	11	7	6	0
Total	20	6	4	10	12	8	7	1

Equipement

Type de structures	Nombre	Equipement complet	Equipement partiel	Non équipé
CS	1	0	1	0
PS	19	3	7	9
Total	20	3	8	9

7.6.3.3. MOUGHATAA DE OUAD NAGA

7.6.3.3.1. CARTOGRAPHIE DE LA MOUGHATAA DE OUAD NAGA



7.6.3.3.2. DONNEES GENERALES SUR LA MOUGHATAA DE OUAD NAGA

- Population totale de la Moughataa : 23 698
- Population couverte dans un rayon de 5 km : 13 097
- Taux de couverture : 54%
- Nombre d'Hôpitaux : 0
- Nombre de centres de santé : 1
- Nombre de postes de santé : 10
- Nombre de Médecin : 1 Ratio population /Médecin : 1 pour 24 357 hbt
- Nombre d'infirmiers : 22 Ratio population / Infirmier : 1 107 hbt
- Nombre de Sages-femmes : 2 Ratio population / SFE : 12 177 hbt

Ressources humaines

Type de structures	Nombre	Médecin	SFE	IDE	IMS	TS	AA	Nut	Autres
CS	1	1	2	6	6	1	3	1	0
PS	10	1	1	7	3	0	4	0	0
Total	11	2	3	13	9	1	7	1	0

Infrastructures

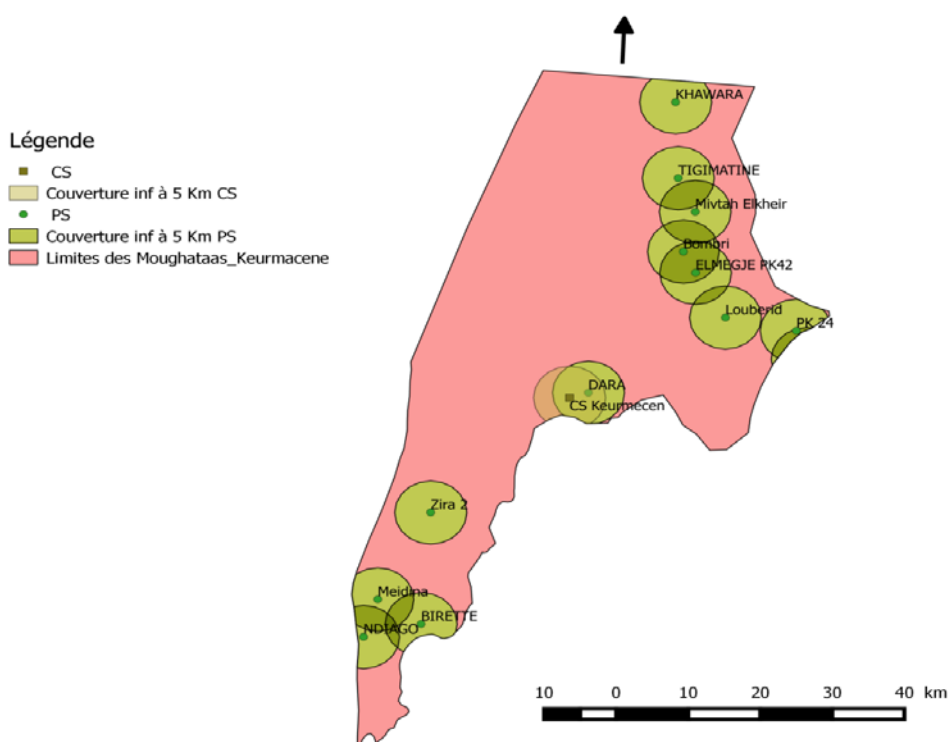
Type de structures	Nombre	Conforme	A réhabiliter	A Construire	Latrine	Eau	Clôture	Eclairage
CS	1	1	0	0	1	1	1	1
PS	10	4	1	5	5	5	5	5
Total	11	5	1	5	6	6	6	6

Equipement

Type de structures	Nombre	Equipement complet	Equipement partiel	Non équipé
CS	1	1	0	0
PS	10	3	1	6
Total	11	4	1	6

7.6.3.4. MOUGHATAA DE KEUR MACENE

7.6.3.4.1. CARTOGRAPHIE DE LA MOUGHATAA DE KEUR MECENE



7.6.3.4.1. DONNEES GENERALES SUR LA MOUGHATAA DE KEUR MECENE

- Population totale de la Moughataa : 26 760
- Population couverte dans un rayon de 5 km : 14 370
- Taux de couverture : 54%
- Nombre d'Hôpitaux : 0
- Nombre de centres de santé : 1
- Nombre de postes de santé : 12
- Nombre de Médecin : 1 Ratio population /Médecin : 1 pour 27 950 hbt
- Nombre d'infirmiers : 15 Ratio population / Infirmier : 1 863 hbt
- Nombre de Sages-femmes : 1 Ratio population / SFE : 27 950 hbt

Ressources humaines

Type de structures	Nombre	Médecin	SFE	IDE	IMS	TS	AA	Nut	Autres
CS	1	1	1	1	3	0	1	1	0
PS	12	0	0	5	6	0	10	2	0
Total	13	1	1	6	9	0	11	3	0

Infrastructures

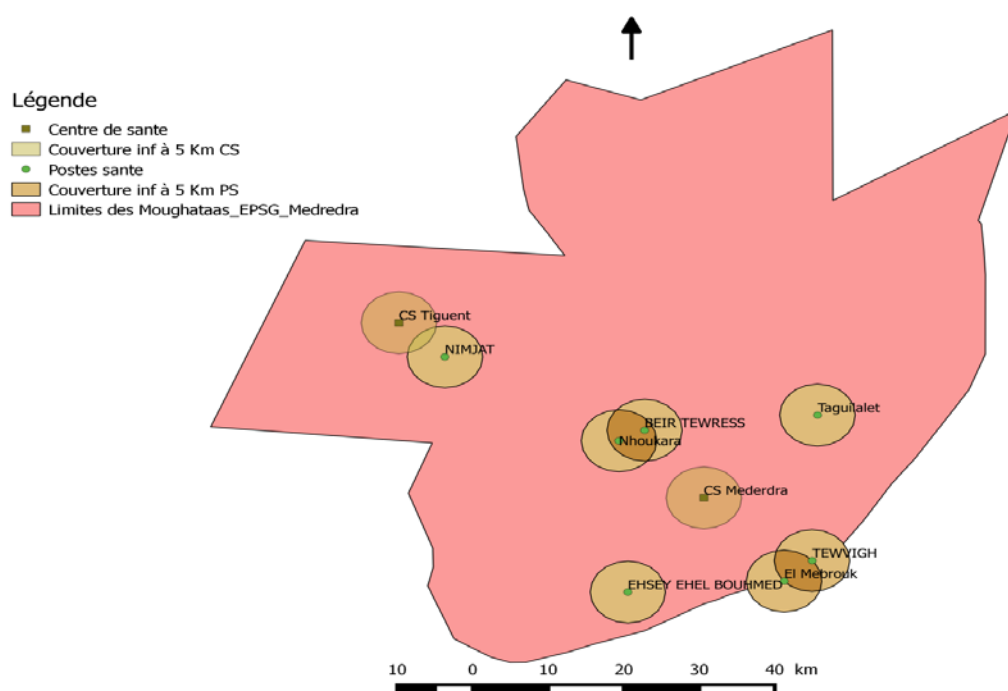
Type de structures	Nombre	Conforme	A réhabiliter	A Construire	Latrine	Eau	Clôture	Eclairage
CS	1	0	0	1	1	1	0	1
PS	12	4	3	5	7	8	3	7
Total	13	4	3	6	8	9	3	8

Equipement

Type de structures	Nombre	Equipement complet	Equipement partiel	Non équipé
CS	1	0	1	0
PS	12	2	4	6
Total	13	2	5	6

7.6.3.5. MOUGHATAA DE MEDERDRA

7.6.3.5.1. CARTOGRAPHIE DE LA MOUGHATAA DE MEDERDRA



7.6.3.5.2. DONNEES GENERALES SUR LA MOUGHATAA DE MEDJERDA

- Population totale de la Moughataa : 30 440
- Population couverte dans un rayon de 5 km : 25 724
- Taux de couverture : 85%
- Nombre d'Hôpitaux : 0
- Nombre de centres de santé : 2
- Nombre de postes de santé : 11
- Nombre de Médecin : 2 Ratio population /Médecin : 1 pour 15 642 hbt
- Nombre d'infirmiers : 29 Ratio population / Infirmier : 1 079 hbt
- Nombre de Sages-femmes : 5 Ratio population / SFE : 6 257 hbt

Ressources humaines

Type de structures	Nombre	Médecin	SFE	IDE	IMS	TS	AA	Nut	Autres
CS	2	2	5	5	12	1	6	0	1
PS	11	0	0	2	10	0	11	0	0
Total	13	2	5	7	22	1	17	0	1

Infrastructures

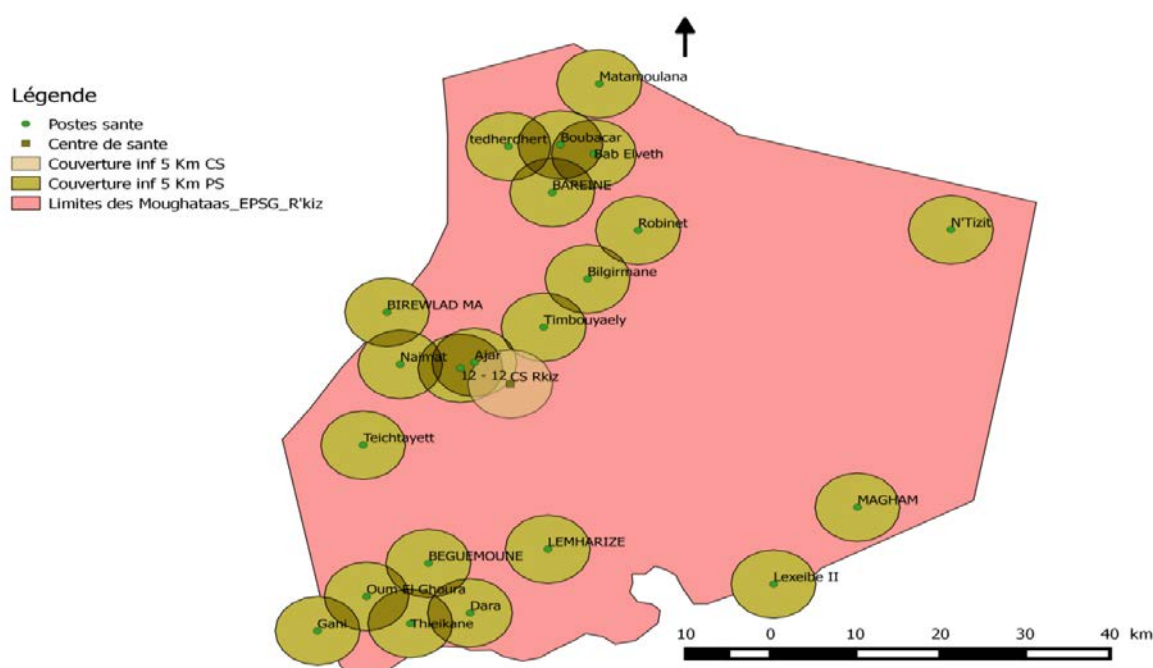
Type de structures	Nombre	Conforme	A réhabiliter	A Construire	Latrine	Eau	Clôture	Eclairage
CS	2	2	0	0	2	2	2	2
PS	11	3	3	5	7	8	7	0
Total	13	6	3	5	9	10	9	2

Equipement

Type de structures	Nombre	Equipement complet	Equipement partiel	Non équipé
CS	2	1	0	1
PS	11	3	0	8
Total	13	5	0	9

7.6.3.6. MOUGHATAA DE RKIZ

7.6.3.6.1. CARTOGRAPHIE DE LA MOUGHATAA DE RKIZ



7.6.3.6.2. DONNEES GENERALES SUR LA MOUGHATAA DE R'KIZ

- Population totale de la Moughataa : 70 956
- Population couverte dans un rayon de 5 km : 61 565
- Taux de couverture : 87%
- Nombre d'Hôpitaux : 0
- Nombre de centres de santé : 1
- Nombre de postes de santé : 27
- Nombre de Médecin : 1 Ratio population /Médecin : 1 pour
- Nombre d'infirmiers : 32 Ratio population / Infirmier : 1 pour
- Nombre de Sages-femmes : 4 Ratio population / SFE : 1 pour

Ressources humaines

Type de structures	Nombre	Médecin	SFE	IDE	IMS	TS	AA	Nut	Autres
CS	1	1	3	2	3	0	3	1	0
PS	27	0	1	14	13	0	10	1	0
Total	28	1	4	16	16	0	13	2	0

Infrastructures

Type de structures	Nombre	Conforme	A réhabiliter	A Construire	Latrine	Eau	Clôture	Eclairage
CS	1	1			1	1	1	1
PS	27	5	9	6	13	21	11	4
Total	28	6	9	6	14	22	12	5

Equipement

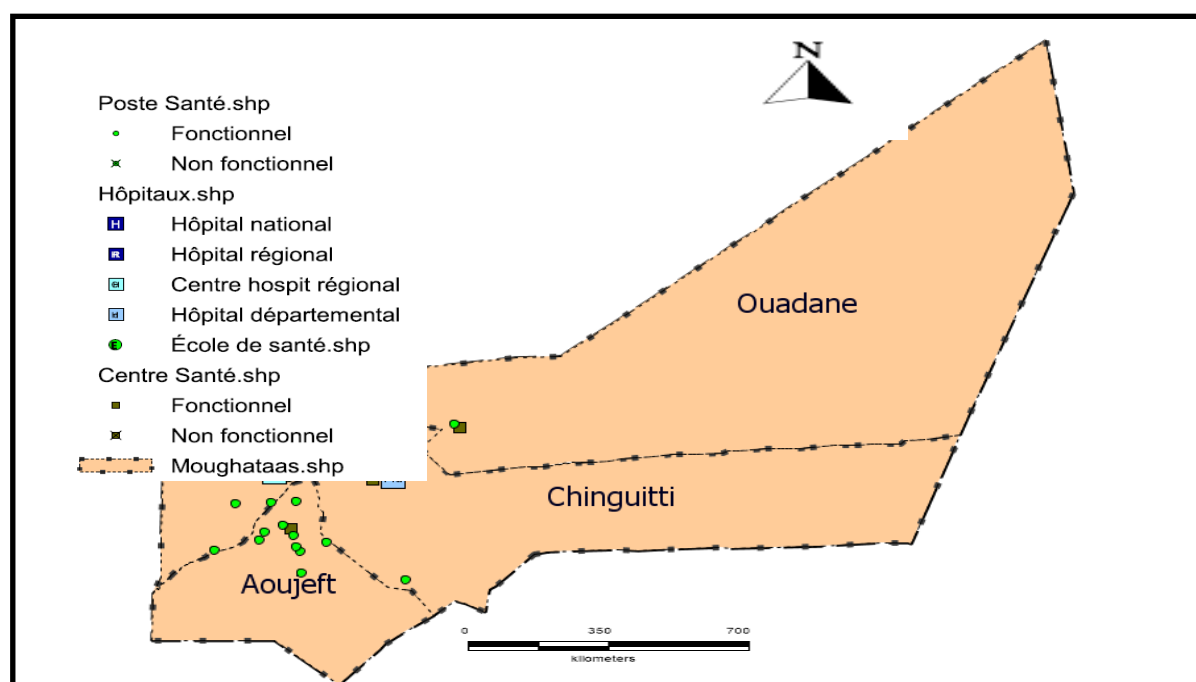
Type de structures	Nombre	Equipement complet	Equipement partiel	Non équipé
CS	1	0	0	1
PS	27	7	0	20
Total	28	7	0	21

7.7. WILAYA DE L'ADRAR

La wilaya est placée au centre du pays, avec une extension totale de 215.300 km² de l'est à l'ouest, la deuxième plus grande après Tiris Zemmour. Son climat est désertique ce qui fait que la population soit concentrée vers l'ouest du territoire et limite sa population seulement à 62.658 habitants, 1'8% du pays, donc sa densité de population, 0,3 hbt/km², est la deuxième plus bas du pays après aussi le Tiris Zemmour. Elle est divisée en 4 Moughataa et 11 communes. La Moughataa d'Atar est la capitale de la Wilaya.

Ses structures sanitaires sont 28 PS, 4 CS, 1 hôpital départementale à Chinguetti et 1CHR à Atar. La couverture sanitaire est de 77%. La Moughataa la moins couverte est celle d'Aoujeft avec un taux de 69%.

7.7.1. CARTOGRAPHIE DE LA WILAYA DE L'ADRAR



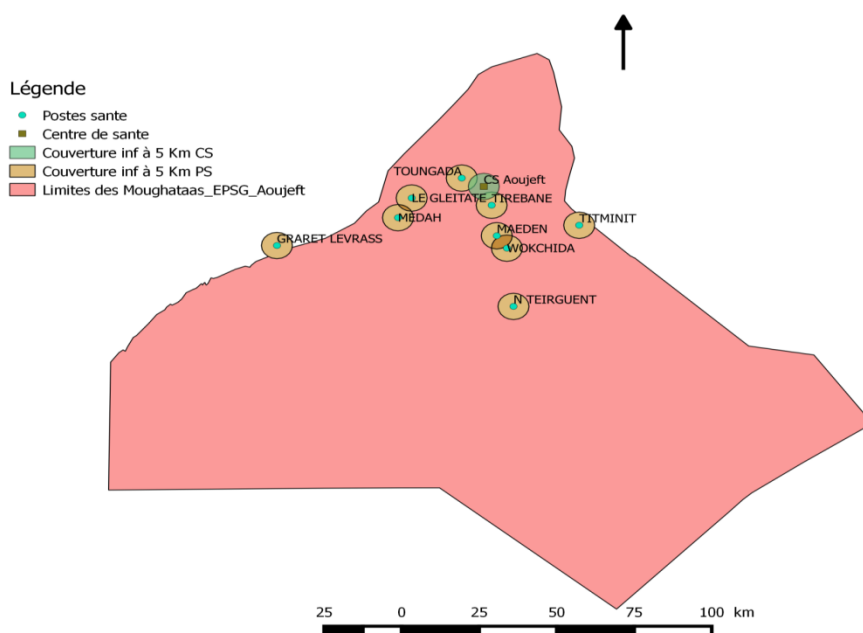
7.7.2. DONNEES GENERALES SUR LA WILAYA DE L'ADRAR

- Population totale de la Moughataa	: 62 658	
- Population couverte dans un rayon de 5 km	: 47 987	
- Taux de couverture	: 77%	
- Nombre d'Hôpitaux	: 2	
- Nombre de centres de santé	: 4	
- Nombre de postes de santé	: 28	
- Nombre de clinique	: 0	
- Nombre de cabinets dentaires	: 1	
- Nombre de cabinets médicaux	: 2	
- Nombre de pharmacies/Dépôts phar.	: 9	
- Nombre de médecins spécialistes	: 4	
- Nombre de Médecins généralistes	: 5	Ratio population/Généralistes: 1 pour 12 532 hbt
- Nombre d'infirmiers	: 61	Ratio population/Infirmier : 1 pour 1 027 hbt
- Nombre de Sages-femmes	: 5	Ratio population / SFE : 1 pour 12 532 hbt

7.7.3. DONNEES GENERALES SUR LES MOUGHATAA DE L'ADRAR

7.7.3.1. MOUGHATAA D'ATAR

7.7.3.1.1. CARTOGRAPHIE DE LA MOUGHATAA D'ATAR



7.7.3.1.1. DONNEES GENERALES SUR LA MOUGHATAA D'ATAR

- Population totale de la Moughataa	: 38 877
- Population couverte dans un rayon de 5 km	: 29 569
- Taux de couverture	: 76 %
- Nombre d'Hôpitaux	: 1
- Nombre de centres de santé	: 1
- Nombre de postes de santé	: 13
- Nombre de médecins spécialistes	: 2
- Nombre de Médecins généralistes	: 2
- Nombre d'infirmiers	: 41
- Nombre de Sages-femmes	: 3

Ressources humaines

Type de structures	Nombre	Médecin	SFE	IDE	IMS	TS	AA	Nut	Autres
CS	1	1	0	2	5	0	3	3	3
PS	13	0	0	6	11	0	16	2	11
Total	14	1	0	8	16	0	19	5	14

Infrastructures

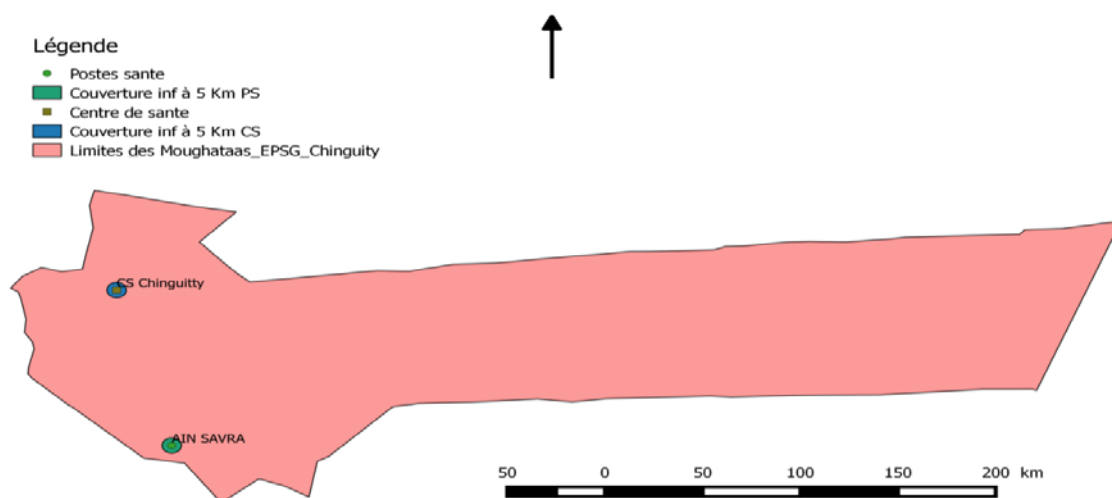
Type de structures	Nombre	Local adapté	A réhabiliter	A construire	Latrine	Eau	Clôture	Éclairage
CS	1	1	0	0	1	1	1	1
PS	13	8	2	3	9	5	10	8
Total	14	9	2	3	10	6	11	9

Equipement

Type de structures	Nombre	Equipé	Partiellement équipé	Non équipé
CS	1	1	0	0
PS	13	4	8	1
Total	14	5	8	1

7.7.3. 2. MOUGHATAA DE CHINGUETTI

7.7.3.2.1. CARTOGRAPHIE DE LA MOUGHATAA DE CHINGUETTI



7.7.3.2.1. DONNEES GENERALES SUR LA MOUGHATAA DE CHINGUITY

- Population totale de la Moughataa : 6 811
- Population couverte dans un rayon de 5 km : 6 000
- Taux de couverture : 88 %
- Nombre d'Hôpitaux : 1
- Nombre de centres de santé : 1
- Nombre de postes de santé : 1
- Nombre de médecins spécialistes : 2
- Nombre de Médecins généralistes : 1
- Nombre d'infirmiers : 1
- Nombre de Sages-femmes : 1

Ressources humaines

Type de structures	Nombre	Médecin	SFE	IDE	IMS	T S	AA	Nut	Autres
HR	1	1	0	1	1	0	1	1	3
CS	1	0	0	2	0	0	3	0	1
PS	1	0	0	1	0	0	1	0	0
Total	3	1	0	4	1	0	5	1	4

Infrastructures

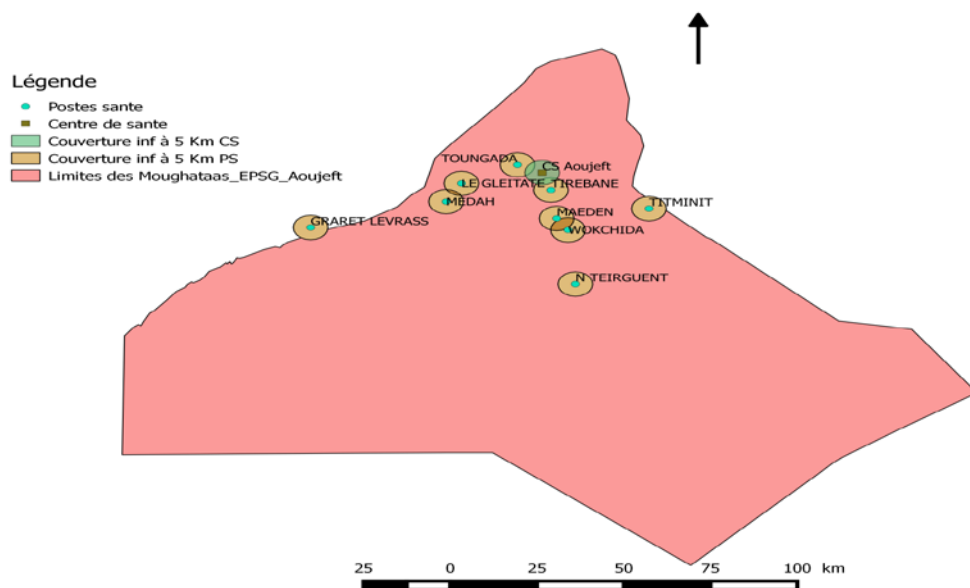
Type de structures	Nombre	Local adapté	A réhabiliter	A construire	Latrine	Eau	Clôture	Éclairage
HR	1	1	0	0	1	1	1	1
CS	1	0	1	0	1	1	1	1
PS	1	0	1	0	0	0	0	1
Total	3	1	2	0	2	2	2	3

Equipement

Type de structures	Nombre	Equipement complet	Partiellement équipé	Non équipé
HR	1	1	0	0
CS	1	1	0	0
PS	1	1	0	0
Total	3	3	0	0

7.7.3.3. MOUGHATAA D'AOUJEFT

7.7.3.3.1. CARTOGRAPHIE DE LA MOUGHATAA D'AOUJEFT



7.7.3.3.2. DONNEES GENERALES SUR LA MOUGHATAA D'AOUJEFT

- Population totale de la Moughataa : 12 997
- Population couverte dans un rayon de 5 km : 8 999
- Taux de couverture : 69 %
- Nombre d'Hôpitaux : 0
- Nombre de centres de santé : 1
- Nombre de postes de santé : 12
- Nombre de Médecin : 1
- Nombre d'infirmiers : 12
- Nombre de Sages-femmes : 0

Ressources humaines

Type de structures	Nombre	Médecin	SFE	IDE	IMS	TS	AA	Nut	Autres
CS	1	1	0	1	3	0	2	0	2
PS	12	0	0	7	1	0	12	0	2
Total	13	1	0	8	4	0	14	0	4

Infrastructures

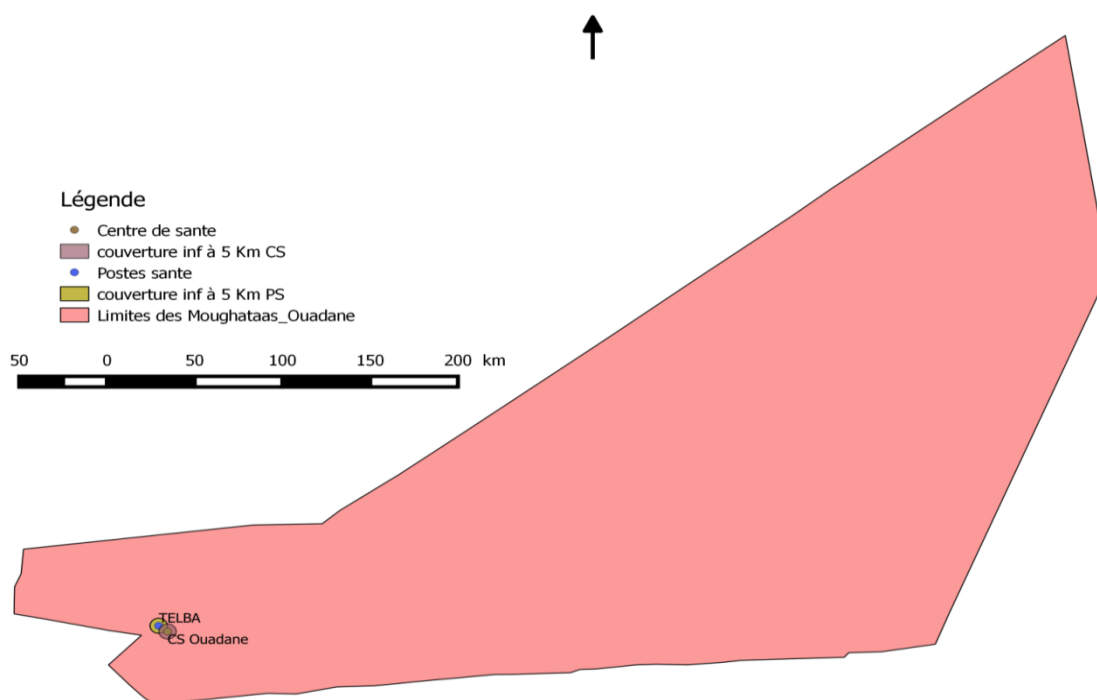
Type de structures	Nombre	Local adapté	A réhabiliter	A construire	Latrine	Eau	Clôture	Éclairage
CS	1	0	0	1	0	1	1	1
PS	12	7	1	4	7	2	8	7
Total	13	7	1	5	7	3	9	8

Equipement

Type de structures	Nombre	Equipé	Partiellement équipé	Non équipé
CS	1	0	0	1
PS	12	8	2	2
Total	13	8	2	3

7.7.3.4. MOUGHATAA WADANE

7.7.3.4.1. CARTOGRAPHIE DE LA MOUGHATAA DE WADANE



7.7.3.4.1. DONNEES GENERALES SUR LA MOUGHATAA DE WADANE

- Population totale de la Moughataa : 3 973
- Population couverte dans un rayon de 5 km : 3 418
- Taux de couverture : 86 %
- Nombre d'Hôpitaux : 0
- Nombre de centres de santé : 1
- Nombre de postes de santé : 2
- Nombre de Médecin : 0 Ratio population /Médecin : Néant
- Nombre d'infirmiers : 3 Ratio population / Infirmier : 1 pour 1 324 hbt
- Nombre de Sages-femmes : 1 Ratio population / SFE : 1 pour 3 973 hbt

Ressources humaines

Type de structures	Nombre	Médecin	SFE	IDE	IMS	TS	AA	Nut	Autres
CS	1	0	1	2	0	0	1	0	0
PS	1	0	0	1	0	0	1	0	0
Total	2	0	1	3	0	0	2	0	0

Infrastructures

Type de structures	Nombre	Local adapté	A réhabiliter	A construire	Latrine	Eau	Clôture	Éclairage
CS	1	0	1	0	1	1	1	1
PS	1	1	0	0	1	1	1	1
Total	2	1	1	0	2	2	2	2

Equipement

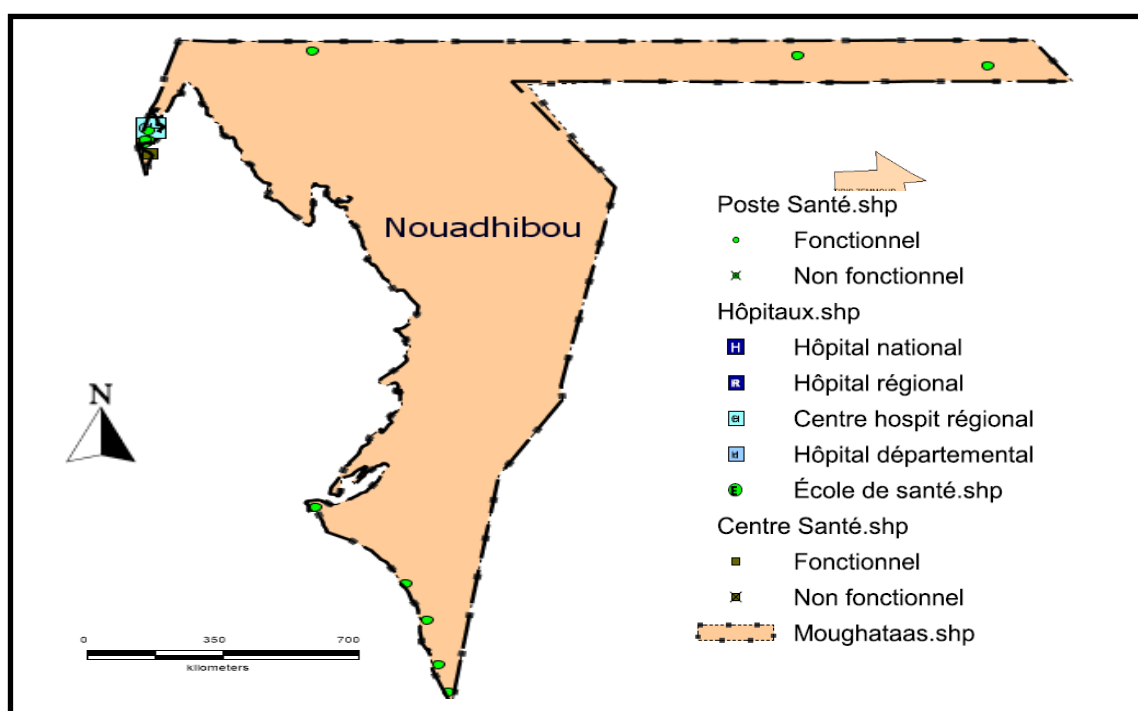
Type de structures	Nombre	Equipement complet	Partiellement équipé	Non équipé
CS	1	0	1	0
PS	1	0	1	0
Total	2	0	2	0

7.8. WILAYA DE DAKHLET-NOUADHIBOU

Cette wilaya est placée au nord-ouest du pays sur la côte atlantique, avec une extension au long de la voie ferrée Zouerate-Nouadhibou. Sa superficie est de 17.800 km², sa population de 123.779 habitants (3,5% du total) et sa densité est de 7,0 hbt/km². La Wilaya est subdivisée en 2 Moughataa (Nouadhibou et Chami) mais les couches cartographiques fournies par l'ONS ne comportent pas celle de Chami. La Moughataa de Nouadhibou est la capitale de la Wilaya.

Cette Wilaya dispose de 2 PS et 7 CS, tous fonctionnels et 1 Centre Hospitalier Régional. Le taux de la couverture sanitaire est de 100%.

7.8.1. CARTOGRAPHIE DE LA WILAYA DE DAKHLET-NOUADHIBOU



7.8.2. DONNEES GENERALES SUR LA WILAYA/MOUGHATAA DE NOUDHIBOU

- Population totale de la Wilaya : 123 779
- Population couverte dans un rayon de 5 km : 123 779
- Taux de couverture : 100 %
- Nombre d'Hôpitaux : 1
- Nombre de centres de santé : 7
- Nombre de postes de santé : 2
- Nombre de cliniques : 3
- Nombre de cabinets dentaires : 6
- Nombre de cabinets médicaux : 7
- Nombre de pharmacies/Dépôts phar. : 42
- Nombre de médecins spécialistes : 7
- Nombre de Médecins généralistes : 20 Ratio population /généraliste : 1 pour 6 189 hbt
- Nombre d'infirmiers : 78 Ratio population / Infirmier : 1 pour 1 587 hbt
- Nombre de Sages-femmes : 24 Ratio population / SFE : 1 pour 5 157 hbt

Ressources humaines

Type de structures	Nombre	Médecin	SFE	IDE	IMS	T S	AA	Nut	Autres
CS	7	10	17	10	26	5	5	5	88
PS	2	0	0	3	0	0	3	0	3
Total	9	10	17	13	26	5	8	5	91

Infrastructures

Type de structures	Nombre	Local adapté	A réhabiliter	A construire	Latrine	Eau	Clôture	Éclairage
CS	7	6	1	0	6	6	6	7
PS	2	2	0	0	2	1	1	1
Total	9	8	1	0	8	7	7	8

Equipement

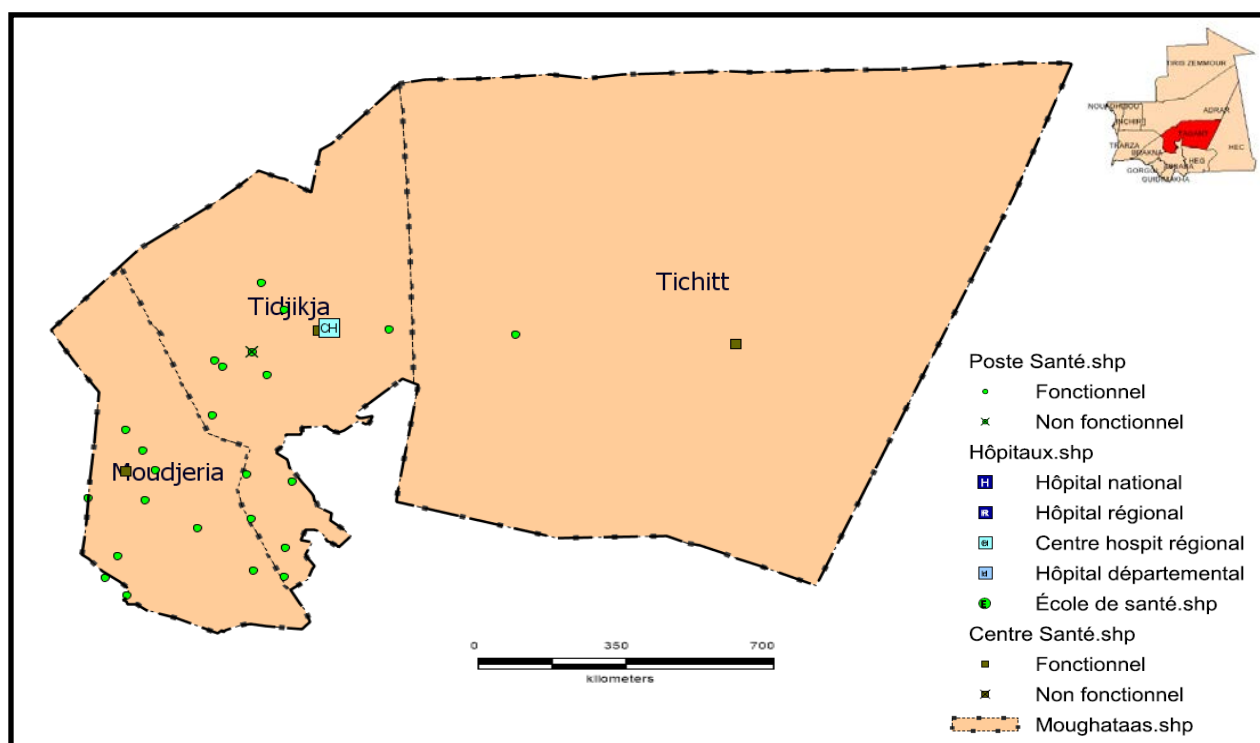
Type de structures	Nombre	complètement équipé	Equipé partiellement	Non équipé
CS	7	5	2	0
PS	2	2	0	0
Total	9	7	2	0

7.9. WILAYA DU TAGANT

La Wilaya du Tagant occupe une position centrale à l'intérieur du pays, où les conditions arides du désert sont prédominantes. Sa superficie est de 95.200 km², sa population de 80.962 habitants concentrée à l'ouest de la wilaya (2,3% du total du pays) et sa densité de 0'9 hbt/km². Elle est divisée en 3 Moughataa et 10 communes. La Moughataa de Tidjikja est la capitale régionale de la Wilaya.

La Wilaya dispose de 24 PS (dont 1 non fonctionnel à Tidjikja), 4 CS (tous fonctionnels) et 1 CHR. Le taux de couverture sanitaire est de 56 % avec une disparité entre les Moughataa. Ce taux de couverture est de 70% à Tidjikja, 41% à Moudjéria et 81% à Tichit.

7.9.1. CARTOGRAPHIE DE LA WILAYA DE TAGANT



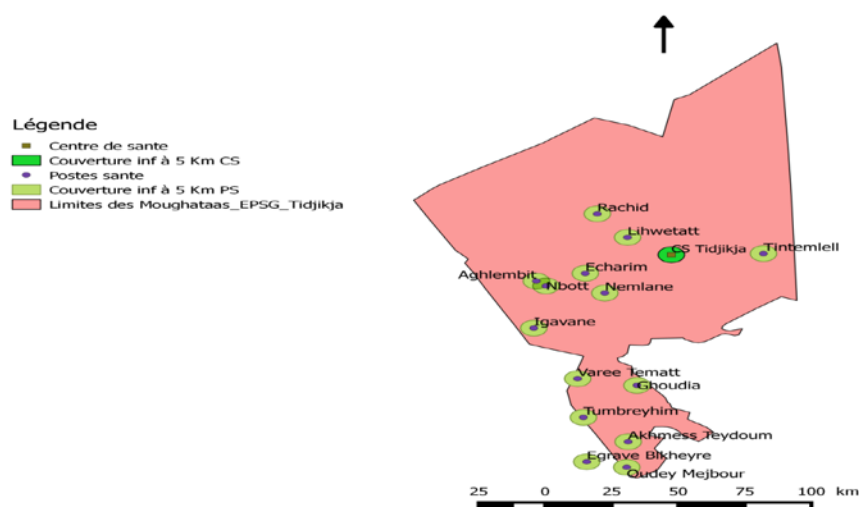
7.9.2. DONNEES GENERALES SUR LA WILAYA DU TAGANT

- Population totale de la Wilaya	: 80 962
- Population couverte dans un rayon de 5 km	: 45 507
- Taux de couverture	: 56 %
- Nombre d'Hôpitaux	: 1
- Nombre de centres de santé	: 4
- Nombre de postes de santé	: 24
- Nombre de cliniques	: 0
- Nombre de cabinets dentaires	: 0
- Nombre de cabinets médicaux	: 0
- Nombre de pharmacies/Dépôts phar.	: 13
- Nombre de médecins spécialistes	: 3
- Nombre de Médecins généralistes	: 4
- Nombre d'infirmiers	: 35
- Nombre de Sages-femmes	: 5
Ratio population /généraliste	: 1 pour 20 241 hbt
Ratio population / Infirmier	: 1 pour 2 313 hbt
Ratio population / SFE	: 1 pour 16 192 hbt

7.9.3. DONNEES GENERALES SUR LES MOUGHATAA DU TAGANT

7.9.3.1. MOUGHATAA DE TIDJIKJA

7.9.3.1.1. CARTOGRAPHIE DE LA MOUGHATAA DE TIDJIKJA



7.9.3.1.1. DONNEES GENERALES SUR LA MOUGHATAA DE TIDJIKJA

- Population totale de la Wilaya : 34 875
- Population couverte dans un rayon de 5 km : 24 033
- Taux de couverture : 70 %
- Nombre d'Hôpitaux : 0
- Nombre de centres de santé : 2
- Nombre de postes de santé : 13
- Nombre de clinique : 0
- Nombre de cabinets dentaires : 0
- Nombre de cabinets médicaux : 0
- Nombre de pharmacies/Dépôts pharma : 13
- Nombre de Médecin : 2
- Nombre d'infirmiers : 14
- Nombre de Sages-femmes : 5

Ressources humaines

Type de structures	Nombre	Médecin	SFE	IDE	IMS	TS	AA	Nut	Autres
CS	2	2	2	2	3	1	7	1	2
PS	13	0	1	3	6	1	7	0	0
Total	15	2	3	5	9	2	14	1	2

Infrastructures

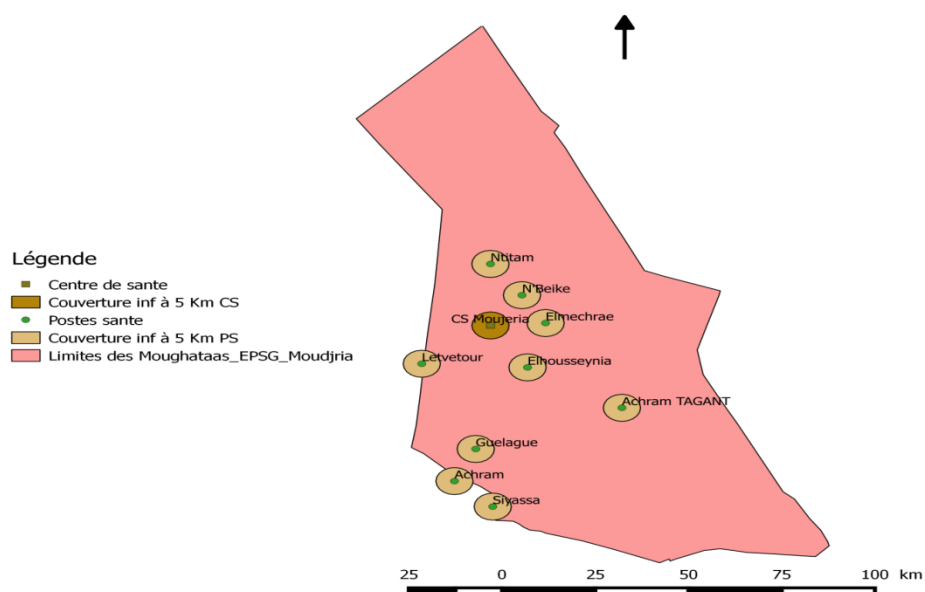
Type de structures	Nombre	Local adapté	A réhabiliter	A construire	Latrine	Eau	Clôture	Éclairage
CS	2	0	1	1	2	2	2	2
PS	13	4	4	5	7	5	4	7
Total	15	4	5	6	9	7	6	9

Equipement

Type de structures	Nombre	Equipé	Partiellement équipé	Non équipé
CS	2	1	0	1
PS	13	3	5	5
Total	15	4	5	6

7.9.3.2. MOUGHATAA DE MODJERIA

7.9.3.2.1. CARTOGRAPHIE DE LA MOUGHATAA DE MODJERIA



7.9.3.2.2. DONNEES GENERALES SUR LA MOUGHATAA DE MODJERIA

- Population totale de la Moughataa : 41 738
- Population couverte dans un rayon de 5 km : 16 963
- Taux de couverture : 41 %
- Nombre d'Hôpitaux : 0
- Nombre de centres de santé : 1
- Nombre de postes de santé : 9
- Nombre de Médecin : 1
- Nombre d'infirmiers : 11
- Nombre de Sages-femmes : 1

Ressources humaines

Type de construction	Nombre	Médecin	SFE	IDE	IMS	TS	AA	Nut	Autres
CS	1	1	0	0	2	0	2	0	1
PS	9	0	1	6	3	0	11	0	2
Total	10	1	1	6	5	0	13	0	3

Infrastructures

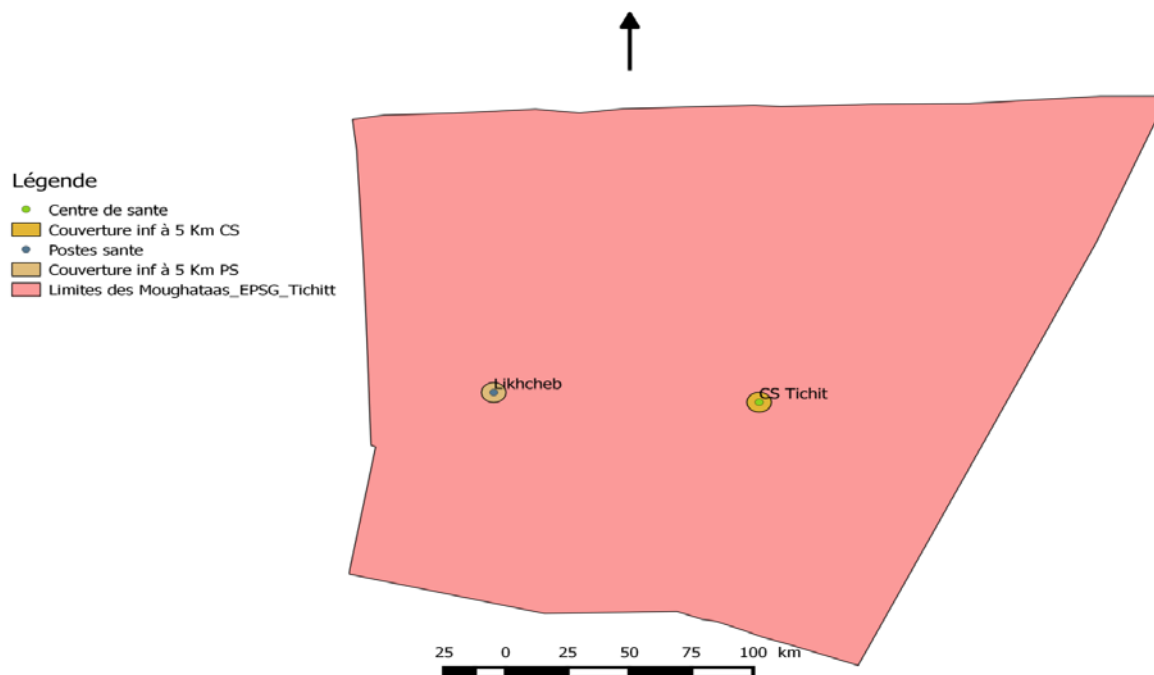
Type de construction	Nombre	Local adapté	A réhabiliter	A construire	Latrine	Eau	Clôture	Éclairage
CS	1		1		1	1	1	1
PS	9	3	4	2	6	2	6	4
Total	10	3	5	2	7	3	7	5

Equipement

Type de construction	Nombre	Equipement complet	Equipement partiel	Non équipé
CS	1	1		
PS	9	1	6	2
Total	10	2	6	2

7.9.3.3. MOUGHATAA DE TICHIT

7.9.3.3.1. CARTOGRAPHIE DE LA MOUGHATAA DE TICHIT



7.9.3.3.1. DONNEES GENERALES SUR LA MOUGHATAA DE TICHIT

- Population totale de la Moughataa : 4 349
- Population couverte dans un rayon de 5 km : 3 511
- Taux de couverture : 81 %
- Nombre d'Hôpitaux : 0
- Nombre de centres de santé : 1
- Nombre de postes de santé : 2
- Nombre de Médecin : 0
- Nombre d'infirmiers : 4
- Nombre de Sages-femmes : 0

Ressources humaines

Type de structure	Nombre	Médecin	SFE	IDE	IMS	TS	AA	Nut	Autres
CS	1	0	0	0	2	0	3	0	0
PS	2	0	0	0	2	0	0	0	1
Total	3	0	0	0	4	0	3	0	1

Infrastructures

Type de structure	Nombre	Local adapté	A réhabiliter	A construire	Latrine	Eau	Clôture	Éclairage
CS	1	1	0	0	1	1	1	1
PS	2	0	1	1	0	0	1	0
Total	3	1	1	1	1	1	2	1

Equipement

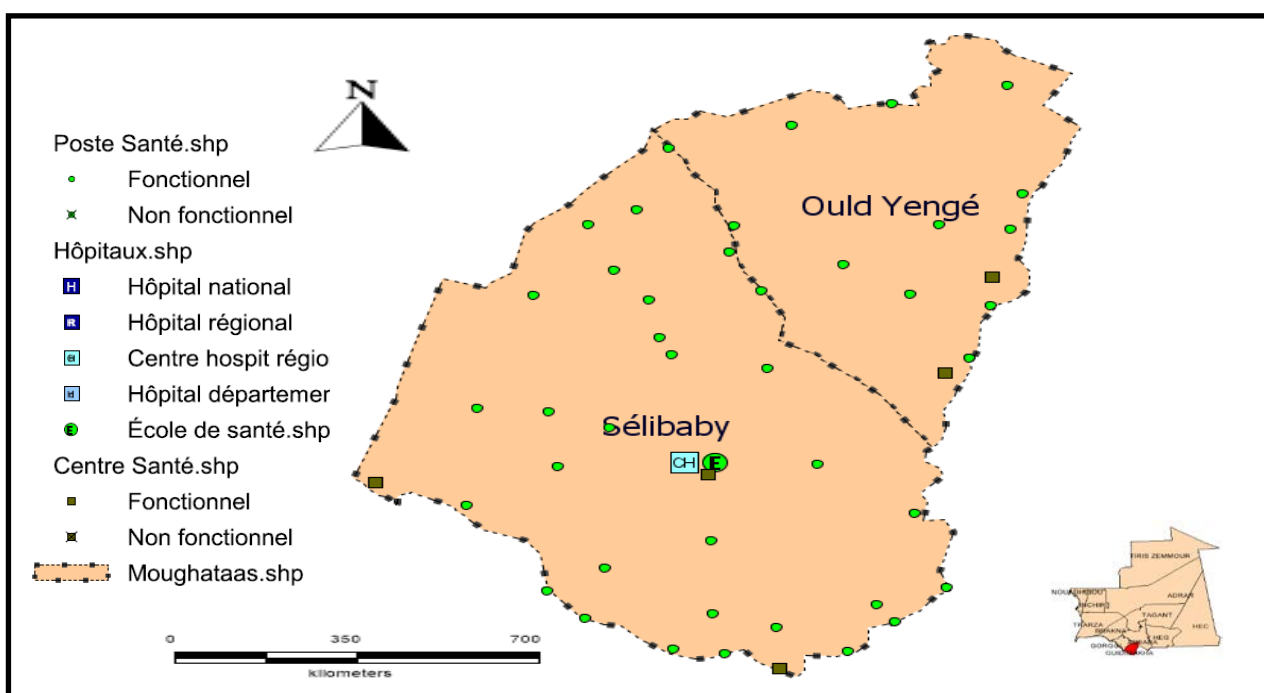
Type de structure	Nombre	Équipé	Partiellement équipé	Non équipé
CS	1	1	0	0
PS	2	0	0	2
Total	3	1	0	2

7.10. WILAYA DE GUIDIMAGHAA

La wilaya de Guidimagha se situe au sud du pays sur la rive du fleuve Sénégal comme frontière, ce qui conditionne la présence de zones inondables à l'époque de l'hivernage. Sa surface est de 10.300 km² et sa population de 267.029 personnes, ce qui fait que sa densité de 25,9 hbt/km² soit la plus élevée du pays, sauf le cas spécial de Nouakchott. Elle est divisée en 2 Moughataa et 18 communes. La capitale de la Wilaya est la Moughataa de Sélibaby.

Les structures sanitaires au niveau de la wilaya comportent 40 PS et 5 CS 1 CHR et 1 école de santé. Ces deux derniers se trouvent à Sélibaby. Le taux de couverture sanitaire est de 62%.

7.10.1. CARTOGRAPHIE DE LA WILAYA DE GUIDIMAGHA



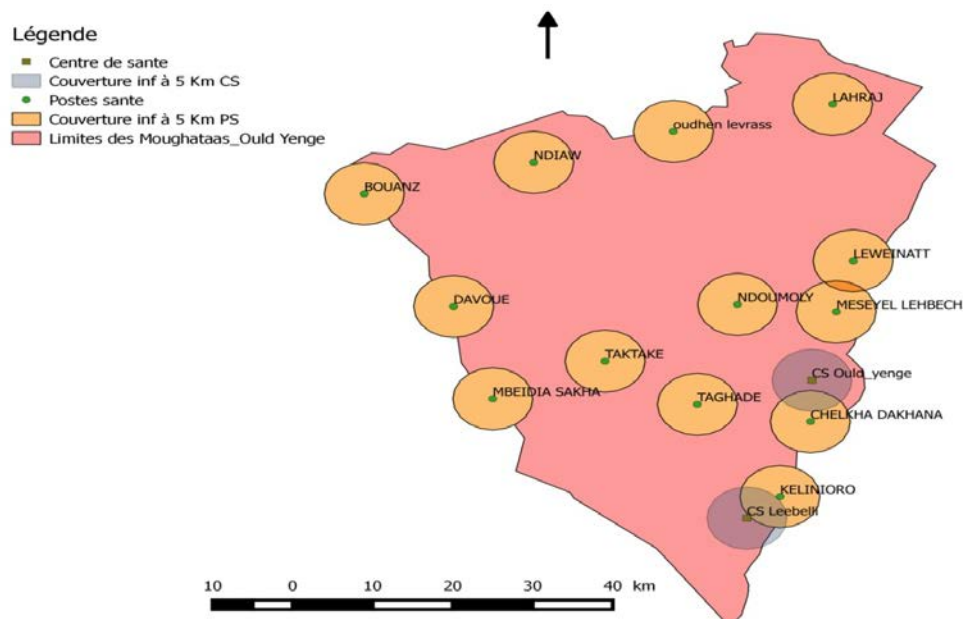
7.10.2. DONNEES GENERALES SUR LA WILAYA DE GUIDIMAGHA

- Population totale de la Wilaya	: 267 029	
- Population couverte dans un rayon de 5 km	: 165 198	
- Taux de couverture	: 62 %	
- Nombre d'Hôpitaux	: 1	
- Nombre de centres de santé	: 5	
- Nombre de postes de santé	: 40	
- Nombre de cliniques	: 1	
- Nombre de cabinets dentaires	: 1	
- Nombre de cabinets médicaux	: 1	
- Nombre de pharmacies/Dépôts pha.	: 7	
- Nombre de médecins spécialistes	: 10	
- Nombre de Médecins généralistes	: 6	Ratio population /généraliste : 1 pour 44 505 hbt
- Nombre d'infirmiers	: 80	Ratio population / Infirmier : 1 pour 3 338 hbt
- Nombre de Sages-femmes	: 10	Ratio population / SFE : 1 pour 26 703 hbt

7.10.3. DONNEES GENERALES SUR LES MOUGHATAA DE GUIDIMAGHA

7.10.3.1. MOUGHATAA OULD YENGE

7.10.3.1.1. CARTOGRAPHIE DE LA MOUGHATAA DE OULD YENGE



7.10.3.1.1. DONNEES GENERALES SUR LA MOUGHTAA DE OULD YENGE

- Population totale de la Wilaya : 68 341
- Population couverte dans un rayon de 5 km : 40 642
- Taux de couverture : 59 %
- Nombre d'Hôpitaux : 0
- Nombre de centres de santé : 2
- Nombre de postes de santé : 13
- Nombre de Médecin : 1
- Nombre d'infirmiers : 19
- Nombre de Sages-femmes : 4

Ressources humaines

Type de structures	Nombre	Médecin	SFE	IDE	IMS	TS	AA	Nut	Autres
CS	2	1	2	2	3	1	5	1	4
PS	13	0	2	6	8	0	9	1	0
Total	15	1	4	8	11	1	14	2	4

Infrastructures

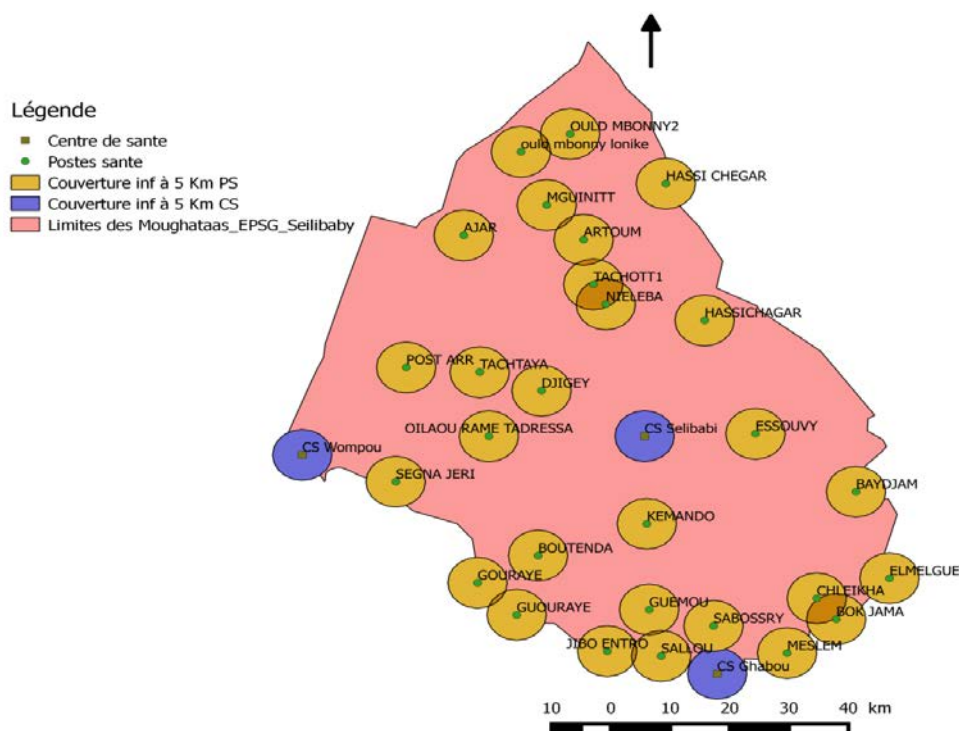
Type de structures	Nombre	Local adapté	A réhabiliter	A construire	Latrine	Eau	Clôture	Éclairage
CS	2	1	1	0	2	2	2	2
PS	13	4	7	2	10	0	7	4
Total	15	5	8	2	12	2	9	6

Equipement

Type de structures	Nombre	Equipé	Partiellement équipé	Non équipé
CS	2	0	2	0
PS	13	3	7	3
Total	15	3	9	3

7.10.3.2. MOUGHATAA DE SELIBABY

7.10.3.2.1. CARTOGRAPHIE DE LA MOUGHATAA DE SELIBABY



7.10.3.2.2. DONNEES GENERALES SUR LA MOUGHATAA DE SELIBABY

- Population totale de la Wilaya : 198 688
- Population couverte dans un rayon de 5 km : 124 556
- Taux de couverture : 63 %
- Nombre d'Hôpitaux : 1
- Nombre de centres de santé : 3
- Nombre de postes de santé : 27
- Nombre de Médecin : 2
- Nombre d'infirmiers : 50
- Nombre de Sages-femmes : 4

Ressources humaines

Type de structures	Nombre	Médecin	SFE	IDE	IMS	TS	AA	Nut	Autres
CS	3	2	4	4	12	0	11	2	3
PS	27	0	0	18	16	0	21	0	0
Total	30	2	4	22	28	0	32	2	3

Infrastructures

Type de structures	Nombre	Local adapté	A réhabiliter	A construire	Latrine	Eau	Clôture	Éclairage
CS	3	1	2	0	3	3	3	3
PS	27	12	13	2	25	11	23	20
Total	30	13	15	2	28	14	26	23

Equipement

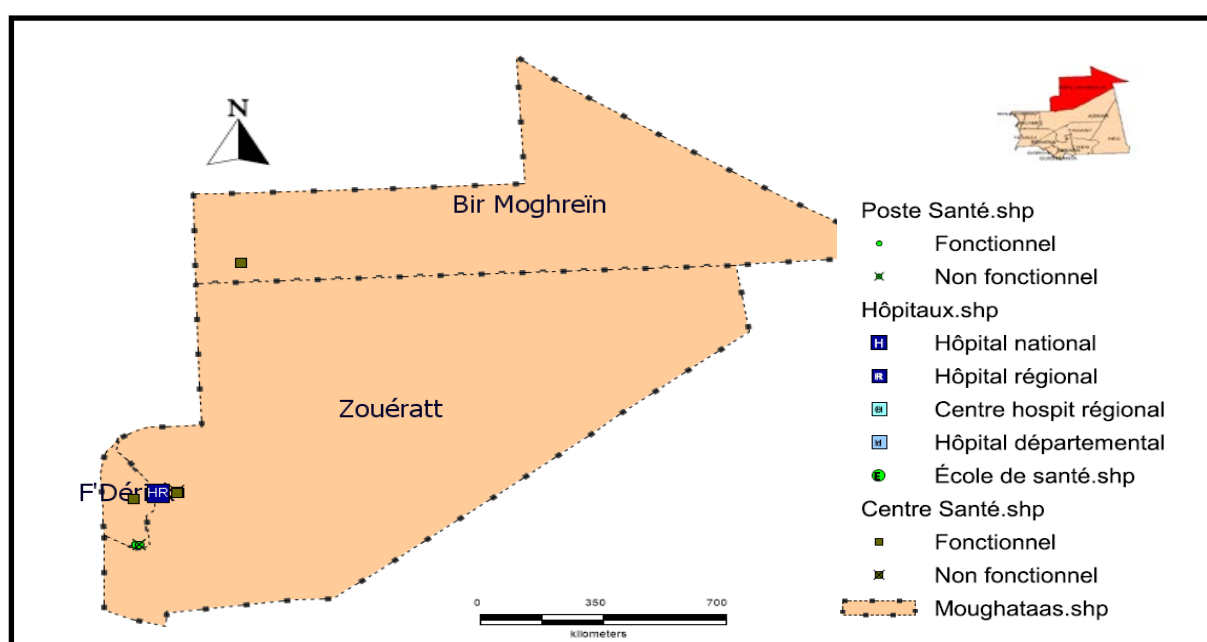
Type de structures	Nombre	Equipé	Partiellement équipé	Non équipé
CS	3	0	3	0
PS	27	5	18	4
Total	30	5	21	4

7.11. WILAYA DE TIRIS ZEMMOUR

C'est la Wilaya la plus étendue du pays avec une superficie de 258.580 km² soit 25% environ de la superficie totale de la Mauritanie. Elle se situe au nord du pays en plein désert. Sa population est de 53.261 habitants seulement (1,5% du total du pays). Sa densité est de 0,2 hbt/km² soit la plus faible de tout le pays. C'est une Wilaya de mines de fer où la survie de la population dépend de la Société Nationale des Mines de fer de Mauritanie (SNIM). Du point de vue administratif, elle est divisée en 3 Moughataa et 3 communes. Zouerate est la capitale de la Wilaya.

Les structures sanitaires dans cette wilaya sont : 1 PS, 5 CS et 1 hôpital régional et le taux de couverture sanitaire est de 98%.

7.11.1. CARTOGRAPHIE DE LA WILAYA DE TIRIS ZEMMOUR



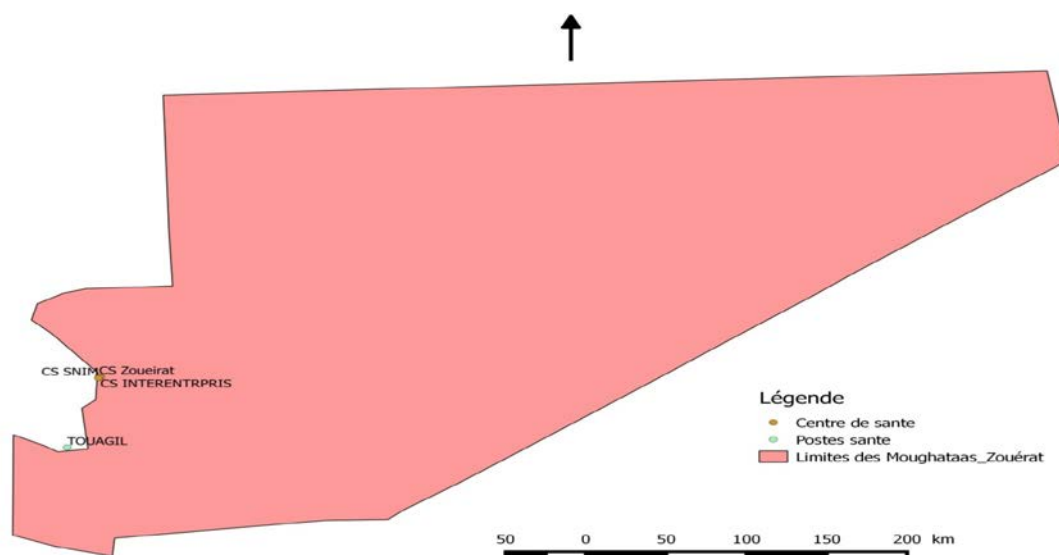
7.11.2. DONNEES GENERALES SUR LA WILAYA DE TIRIS ZEMMOUR

- Population totale de la wilaya	: 53 261
- Population couverte dans un rayon de 5 km	: 52 549
- Taux de couverture	: 98 %
- Nombre d'Hôpitaux	: 1
- Nombre de centres de santé	: 4
- Nombre de postes de	: 1
- Nombre de cliniques	: 2
- Nombre de cabinets dentaires	: 2
- Nombre de cabinets médicaux	: 1
- Nombre de pharmacies/Dépôts pharma.	: 9
- Médecins spécialistes	: 4
- Nombre de Médecin	: 9 Ratio population / Médecin : 1 pour 5 917 hbt
- Nombre d'infirmiers	: 27 Ratio population / Infirmier : 1 pour 1 973 hbt
- Nombre de Sages-femmes	: 10 Ratio population / SFE: 1 pour 5 326 hbt

7.11.3. DONNEES GENERALES SUR LES MOUGHATAA DE TIRIS ZEMMOUR

7.11.3.1. MOUGHATAA DE ZOUEIRAT

7.11.3.1.1. CARTOGRAPHIE DE LA MOUGHATAA DE ZOUEIRAT



7.11.3.1.2. DONNEES GENERALES SUR LA MOUGHATAA DE ZOUEIRAT

- Population totale de la Moughataa : 44 649
- Population couverte dans un rayon de 5 km : 44 649
- Taux de couverture : 100%
- Nombre d'Hôpitaux : 1
- Nombre de centres de santé : 2
- Nombre de postes de santé : 0
- Nombre de Médecin : 7
- Nombre d'infirmiers : 15
- Nombre de Sages-femmes : 5

Ressources humaines

Type de structures	Nombre	Médecin	SFE	IDE	IMS	TS	AA	Nut	Autres
CS	1	1	2	1	4	1	3	1	3
POLYCLINIQUE	1	6	3	6	4	9	0	0	25
Total	2	7	5	7	8	10	3	1	28

Infrastructures

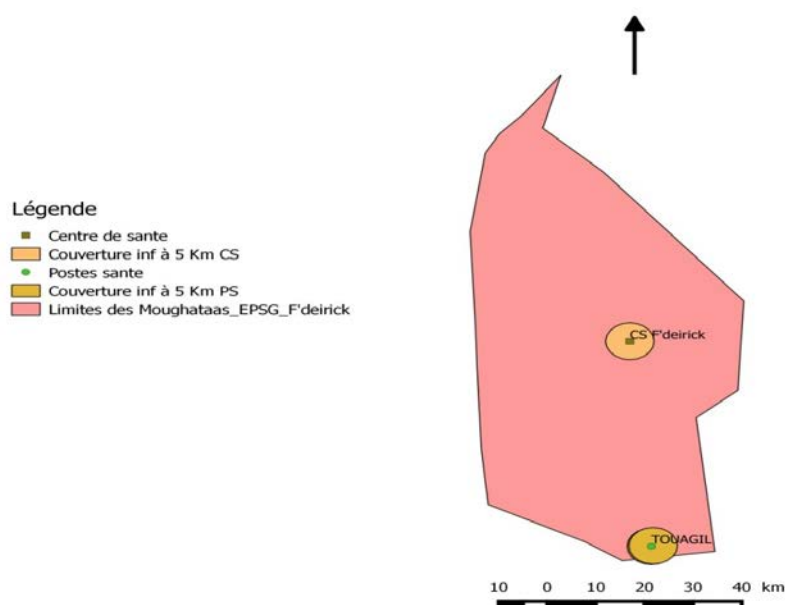
Type de structures	Nombre	Conforme	A réhabiliter	A Construire	Latrine	Eau	Clôture	Eclairage
CS	1	0	1	0	1	1	1	1
POLYCLINIQUE	1	1	0	0	1	1	1	1
Total	2	1	1	0	2	2	2	2

Equipement

Type de structures	Nombre	Equipement complet	Equipement partiel	Non équipé
CS	1	0	1	0
POLYCLINIQUE	1	1	0	0
Total	2	1	1	0

7.11.3.2. MOUGHATAA DE F'DERICK

7.11.3.2.1. CARTOGRAPHIE DE LA MOUGHATAA DE FDERICK



7.11.3.2.1. DONNEES GENERALES SUR LA MOUGHATAA DE F'DERICK

- Population totale de la Moughataa : 4 715
- Population couverte dans un rayon de 5 km : 3 807
- Taux de couverture : 81 %
- Nombre d'Hôpitaux : 0
- Nombre de centres de santé : 1
- Nombre de postes de santé : 1
- Nombre de Médecin : 1
- Nombre d'infirmiers : 4
- Nombre de Sages-femmes : 2

Ressources humaines

Type de structures	Nombre	Médecin	SFE	IDE	IMS	TS	AA	Nut	Autres
CS	1	1	1	1	2	0	1	0	3
PS	1	0	0	1	0	0	1	0	2
Total	2	1	1	2	2	0	2	0	5

Infrastructures

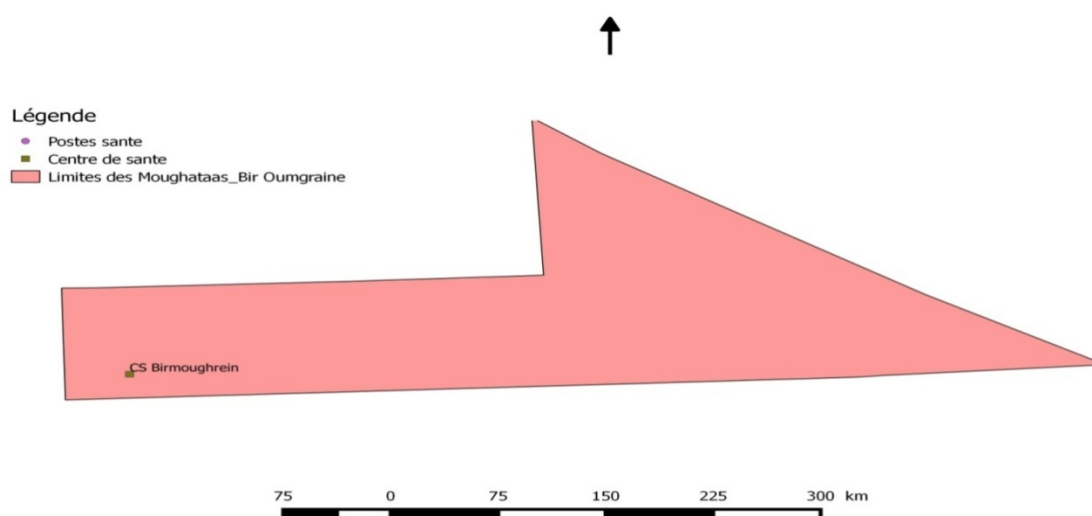
Type de structures	Nombre	Conforme	A réhabiliter	A Construire	Latrine	Eau	Clôture	Eclairage
CS	1	1	0	0	1	1	1	1
PS	1	1	0	0	1	1	1	1
Total	2	2	0	0	2	2	2	2

Equipement

Type de structures	Nombre	Equipement complet	Equipement partiel	Non équipé
CS	1	0	1	0
PS	1	1	0	0
Total	2	1	1	0

7.11.3.3. MOUGHATAA DE BIR MOUGREIN

7.11.3.3.1. CARTOGRAPHIE DE LA MOUGHATAA DE BIR MOUGREIN



7.11.3.3.2. DONNEES GENERALES SUR LA MOUGHATAA BIRMOUGREIN

- Population totale de la Moughataa : 3 897
- Population couverte dans un rayon de 5 km : 2 856
- Taux de couverture : 73 %
- Nombre d'Hôpitaux : 0
- Nombre de centres de santé : 1
- Nombre de postes de santé : 0
- Nombre de Médecin : 0
- Nombre d'infirmiers : 3
- Nombre de Sages-femmes : 0

Ressources humaines

Type de structures	Nombre	Médecin	SFE	IDE	IMS	TS	AA	Nut	Autres
CS	1	0	0	2	1	0	2	0	2
Total	1	0	0	2	1	0	2	0	2

Infrastructures

Type de structures	Nombre	Conforme	A réhabiliter	A Construire	Latrine	Eau	Clôture	Eclairage
CS	1	0	1	0	1	1	1	1
Total	1	0	1	0	1	1	1	1

Equipement

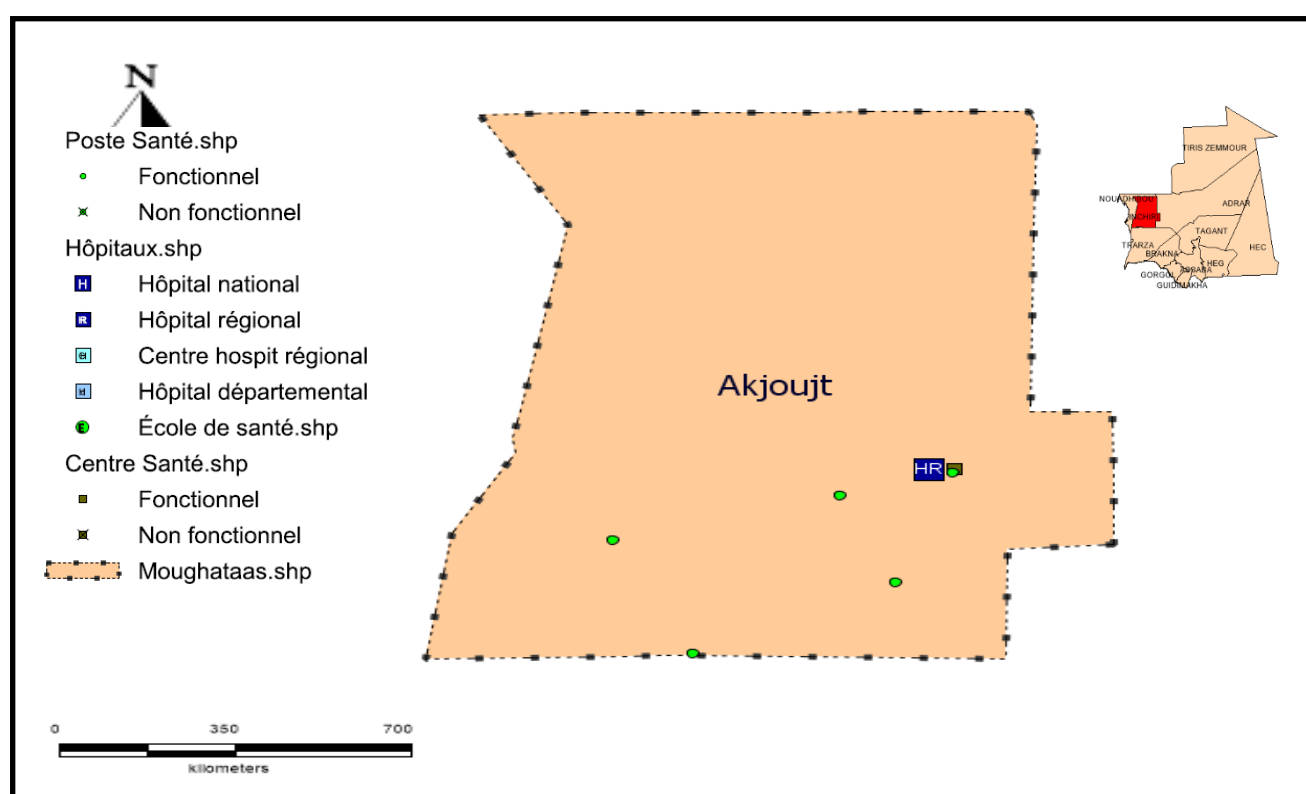
Type de structures	Nombre	Equipement complet	Equipement partiel	Non équipé
CS	1	0	1	0
Total	1	0	1	0

7.12. WILAYA DE L'INCHIRI

La wilaya d'Inchiri se situe au centre-ouest du pays, aussi au plein désert. Avec une superficie de 46.300 km² elle a le nombre le plus faible d'habitants de toutes les wilayas du pays, seulement 19.639 personnes (0,6% du total), avec une densité de 0,4 hbt/km².

Elle comporte une seule Moughataa et 2 communes avec la capitale à Akjoujt. La Wilaya comporte 4 PS, 2 CS et 1 hôpital régional. Le taux de couverture sanitaire est de 53%.

7.12.1. CARTOGRAPHIE DE LA WILAYA/MOUGHATAA DE L'INCHIRI



7.12.2. DONNEES GENERALES SUR LA MOUGHATAA D'AKJOUJT

- Population totale de la Moughataa	: 19 639	
- Population couverte dans un rayon de 5 km	: 11 730	
- Taux de couverture	: 58 %	
- Nombre d'Hôpitaux	: 1	
- Nombre de centres de santé	: 2	
- Nombre de postes de santé	: 4	
- Nombre de cliniques	: 1	
- Nombre de cabinets dentaires	: 0	
- Nombre de cabinets médicaux	: 1	
- Nombre de pharmacies/Dépôts pharma.	: 9	
- Nombre de médecins spécialistes	: 2	
- Nombre de Médecins généralistes	: 2	Ratio population /généraliste : 1 pour 10 968 hbt
- Nombre d'infirmiers	: 10	Ratio population / Infirmier : 1 pour 2 194 hbt
- Nombre de Sages-femmes	: 2	Ratio population / SFE : 1 pour 10 968 hbt

Ressources humaines

Type de structures	Nombre	Médecin	SFE	IDE	IMS	TS	AA	Nut	Autres
CS	2	1	1	2	4	0	2	0	4
PS	4	0	0	2	2	0	2	0	1
Total	6	1	1	4	6	0	4	0	5

Infrastructures

Type de structures	Nombre	Conforme	A réhabiliter	A Construire	Latrine	Eau	Clôture	Eclairage
CS	2	1	1	0	3	2	2	2
PS	4	3	1	0	2	1	0	0
Total	6	4	2	0	5	3	2	2

Equipement

Type de structures	Nombre	Equipement complet	Equipement partiel	Non équipé
CS	2	0	1	1
PS	4	0	3	1
Total	6	0	4	2

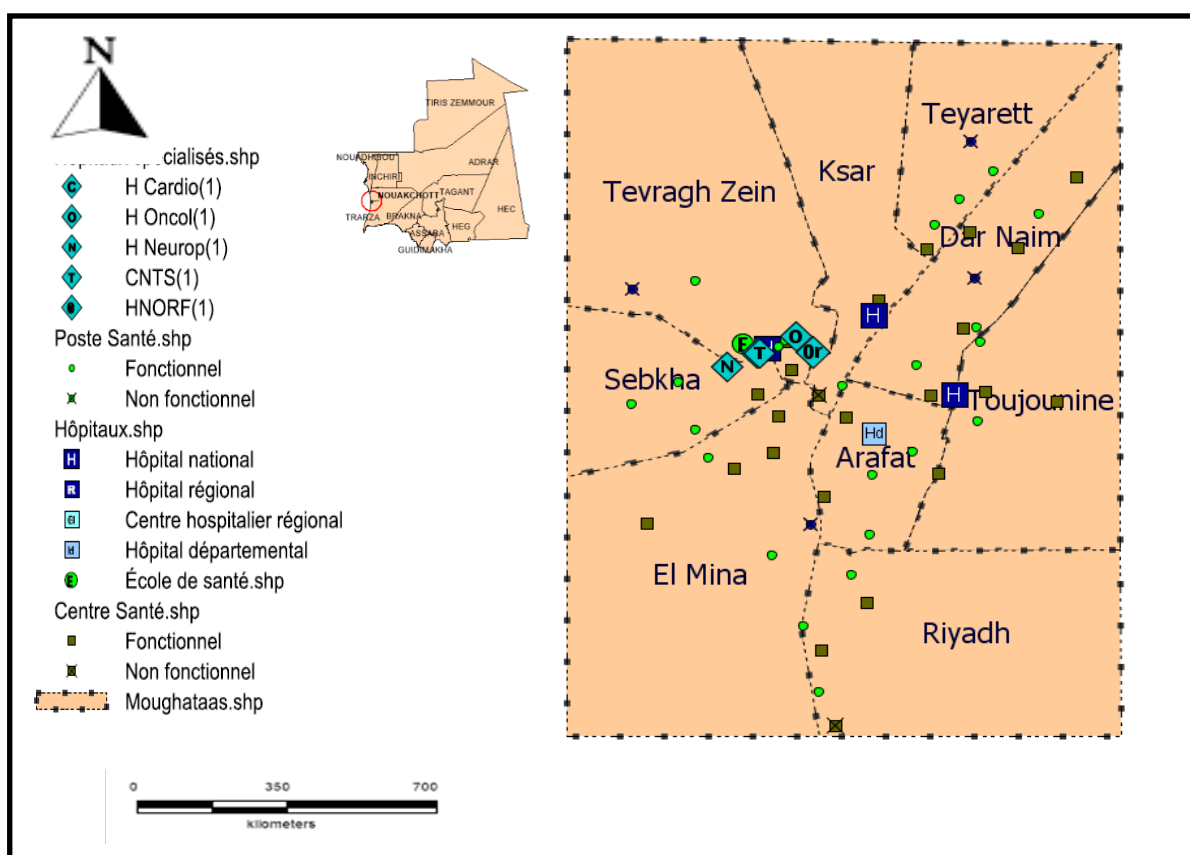
.13. WILAYA DE NOUAKCHOTT

La wilaya de Nouakchott, capitale politique de la Mauritanie occupe une position centrale. Elle se situe sur une longueur de plus de 700 km sur la côte de l'océan Atlantique. A cause de sa position comme capitale, sa population est de 958.399 habitants soit (27% de la population nationale). Etant donné que sa superficie est de 1.000 km² environ, la densité est la plus élevée de toute la Mauritanie soit 948 hbt/km².

Administrativement, elle est constituée d'une seule ville divisée en 9 Moughataa. Chaque Moughataa constitue une commune. Présentement la Wilaya de Nouakchott est subdivisée en 3 Wilaya chacune composée de 3 Moughataa. Le présent rapport traite la Wilaya de Nouakchott dans sa forme précédant en tant qu'une seule entité.

Cette wilaya concentre la plus grande offre de service de santé en plus du nombre important des structures du niveau primaire et secondaire qui s'ajoutent aux structures du niveau tertiaire (les hôpitaux nationaux et les centres spécialisés). Au total la Wilaya de Nouakchott dispose de 42 PS, 19 CS, 3 hôpitaux généraux, 5 centres spécialisés et 1 école de santé publique.

7.13.1. CARTOGRAPHIE DE LA WILAYA DE NOUAKCHOTT



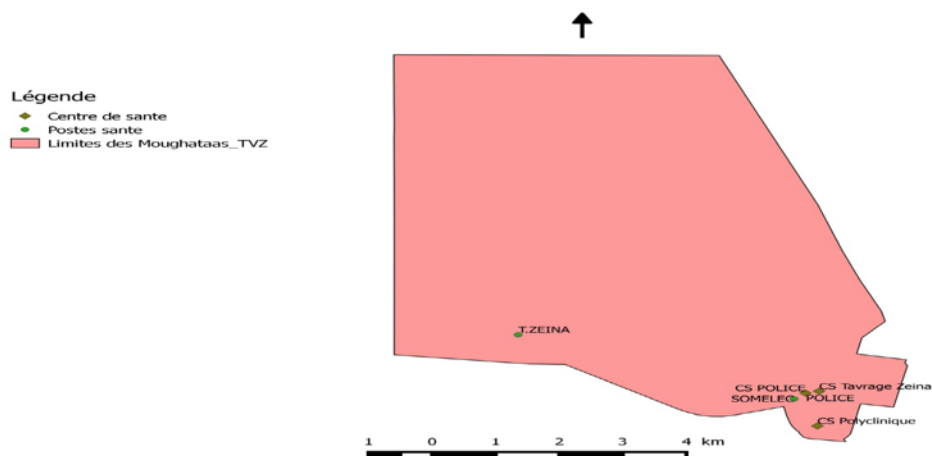
7.13.2. DONNEES GENERALES SUR LA WILAYA DE NOUAKCHOTT

- Population totale de la Moughataa	: 958 399
- Population couverte dans un rayon de 5 km:	958 399
- Population desservie	: 100 %
- Nombre d'Hôpitaux généraux	: 4
- Nombre d'hôpitaux spécialisés	: 5
- Nombre de centres de santé	: 19
- Nombre de postes de santé	: 32
- Nombre de cliniques	: 18
- Nombre de cabinets dentaires	: 60
- Nombre de cabinets médicaux	: 78
- Nombre de pharmacies/Dépôts pharm.	: 597
- Nombre de médecins spécialistes	: 252
- Nombre de chirurgiens-dentistes	: 34
- Nombre de médecins généralistes	: 122
- Nombre d'infirmiers	: 689
- Nombre de sages-femmes (SFE)	: 270
Ratio population/généraliste	: 7 856 hbts
Ratio population/infirmier	: 1 391 hbts
Ratio population/SFE	: 3 550

7.13.3. DONNES GENERALES SUR LES MOUGHATAA DE NOUAKCHOTT

7.13.3.1. MOUGHATAA DE TEVRAGH ZENA

7.13.3.1.1. CARTOGRAPHIE DE LA MOUGHATAA DE TEVRAGH ZEINA



7.13.3.1.2. DONNEES GENERALES SUR LA MOUGHATAA DE TEVRAGH ZEINA

- Population totale de la Moughataa : 46 336
- Population couverte dans un rayon de 5 km : 46 336
- Population desservie : 100 %
- Nombre d'Hôpitaux : 0
- Nombre de centres de santé : 1
- Nombre de postes de santé : 2
- Nombre de médecins généralistes : 1
- Nombre d'infirmiers : 17
- Nombre de sages-femmes (SFE) : 3

Ressources humaines

Type de structures	Nombre	Médecin	SFE	IDE	IMS	TS	AA	Nut	Autres
CS	1	1	3	5	9	1	3	3	18
PS	2	0	0	1	2	0	0	0	0
Total	3	1	3	6	11	1	3	3	18

Infrastructures

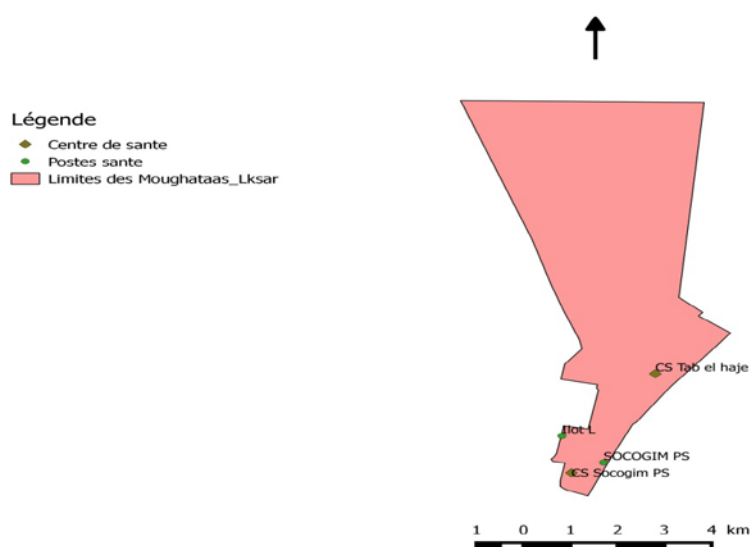
Type de structures	Nombre	Conforme	A réhabiliter	A Construire	Latrine	Eau	Clôture	Eclairage
CS	1	0	1	0	1	1	1	1
PS	2	1	0	1	2	2	2	2
Total	3	2	1	0	Total	3	2	1

Equipement

Type de structures	Nombre	Equipement complet	Equipement partiel	Non équipé
CS	1	0	1	0
PS	2	2	0	0
Total	3	2	1	0

7.13.3.2. MOUGHATAA DU KSAR

7.13.3.3.1. CARTOGRAPHIE DE LA MOUGHATAA DU KSAR



7.13.3.3.2. DONNEES GENERALES SUR LA MOUGHATAA DU KSAR

- Population totale de la Moughataa : 47 233
- Population couverte dans un rayon de 5 km : 47 233
- Population desservie : 100 %
- Nombre d'Hôpitaux : 2
- Nombre de centres de santé : 3
- Nombre de postes de santé : 4
- Nombre de médecins généralistes : 3
- Nombre d'infirmiers : 25
- Nombre de sages-femmes (SFE) : 21

Ressources humaines

Type de structures	Nombre	Médecin	SFE	IDE	IMS	TS	AA	Nut	Autres
CS	3	3	10	7	11	3	1	0	5
PS	4	0	11	1	6	3	0	0	12
Total	7	3	21	8	17	6	1	0	17

Infrastructures

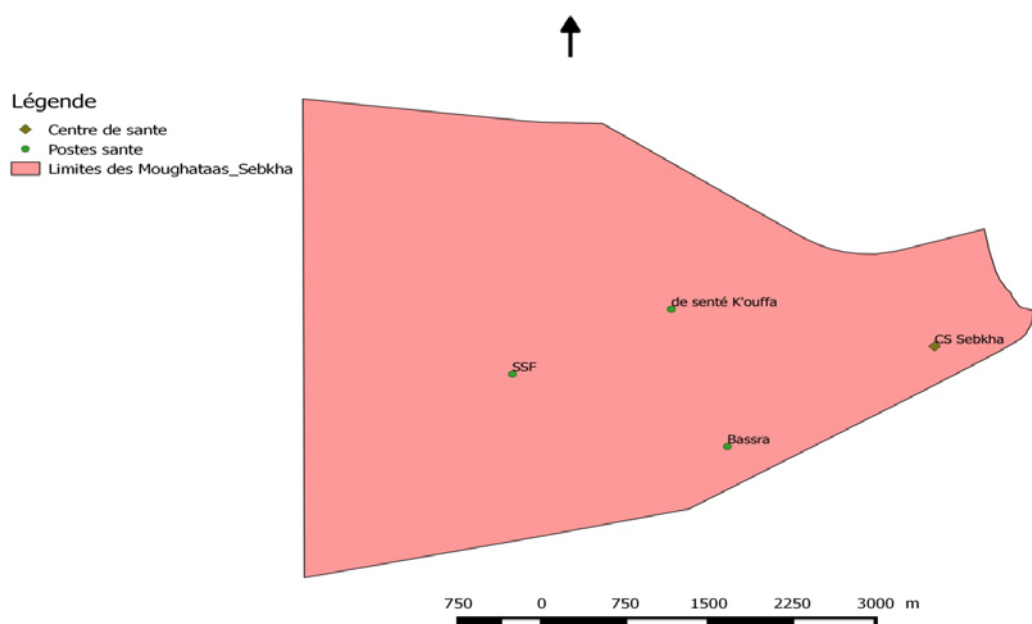
Type de structures	Nombre	Conforme	A réhabiliter	A Construire	Latrine	Eau	Clôture	Eclairage
CS	3	2		1	3	3	3	3
PS	4	2	1	1	3	3	3	3
Total	7	4	1	2	6	6	6	6

Equipement

Type de structures	Nombre	Equipement complet	Equipement partiel	Non équipé
CS	3	2	0	1
PS	4	2	1	1
Total	7	4	1	2

7.13.3.3. MOUGHATAA DE SEBKHA

7.13.3.2.1. CARTOGRAPHIE DE LA MOUGHATAA DE TEVRAGH ZEINA



7.13.3.2.2. DONNEES GENERALES SUR LA MOUGHATAA DE SEBKHA

- Population totale de la Moughataa : 72 245
- Population couverte dans un rayon de 5 km : 72 245
- Population desservie : 100 %
- Nombre d'Hôpitaux : 0
- Nombre de centres de santé : 1
- Nombre de postes de santé : 2
- Nombre de médecins généralistes : 5
- Nombre d'infirmiers : 13
- Nombre de sages-femmes (SFE) : 11

Ressources humaines

Type de structures	Nombre	Médecin	SFE	IDE	IMS	TS	AA	Nut	Autres
CS	1	5	9	2	6	1	4	1	6
PS	2	0	2	1	4	0	1	0	5
Total	3	5	11	3	10	1	5	1	11

Infrastructures

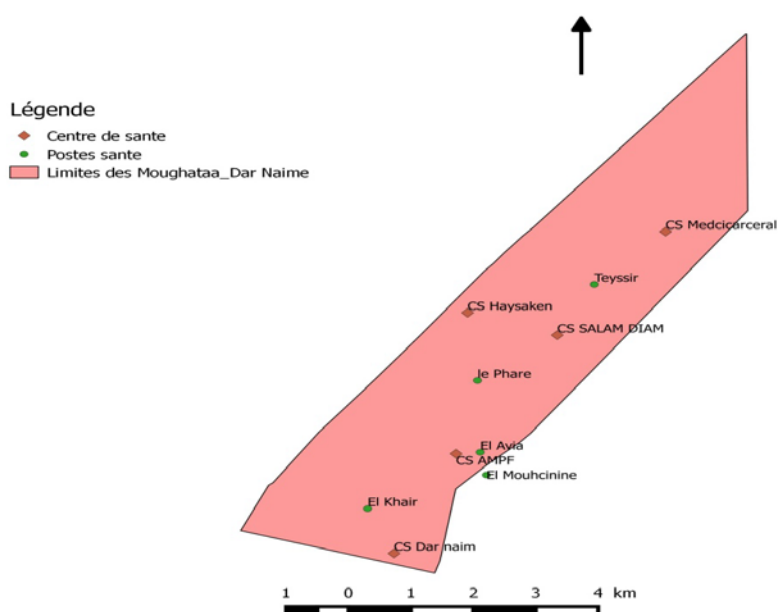
Type de structures	Nombre	Conforme	A réhabiliter	A Construire	Latrine	Eau	Clôture	Eclairage
CS	1	1	0	0	1	1	1	1
PS	2	0	2	0	2	1	2	1
Total	3	1	2	0	3	2	3	2

Equipement

Type de structures	Nombre	Equipement complet	Equipement partiel	Non équipé
CS	1	0	1	0
PS	2	0	2	0
Total	3	0	3	0

7.13.3.4. MOUGHATAA DE DAR NAIM

7.13.3.4.1. CARTOGRAPHIE DE LA MOUGHATAA DE DAR NAEIM



7.13.3.4.2. DONNEES GENERALES SUR LA MOUGHATAA DE DAR NAEIM

- Population totale de la Moughataa : 144 033
- Population couverte dans un rayon de 5 km : 144 033
- Population desservie : 100 %
- Nombre d'Hôpitaux : 1
- Nombre de centres de santé : 2
- Nombre de postes de santé : 8
- Nombre de médecins généralistes : 3
- Nombre d'infirmiers : 24
- Nombre de sages-femmes (SFE) : 22

Ressources humaines

Type de structures	Nombre	Médecin	SFE	IDE	IMS	TS	AA	Nut	Autres
CS	2	3	12	7	11	3	3	10	4
PS	8	0	10	1	5	0	0	0	0
Total	10	3	22	8	16	3	3	10	4

Infrastructures

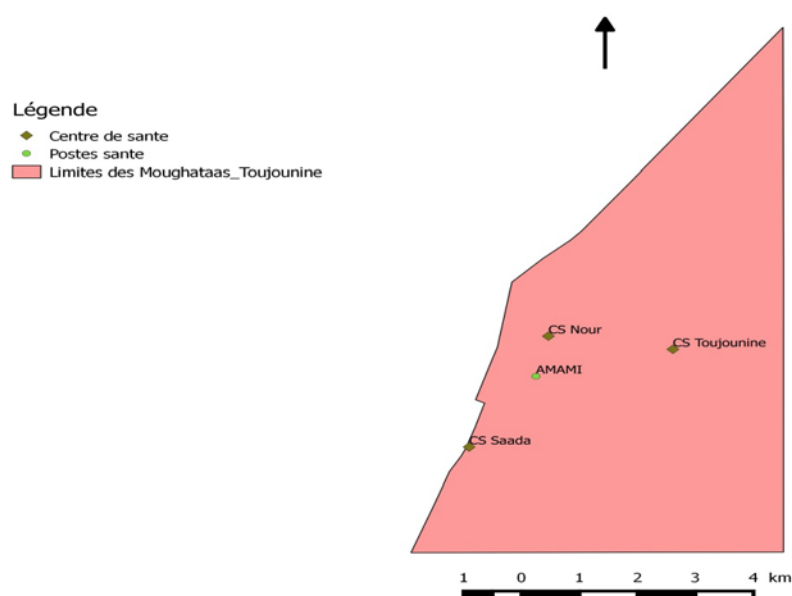
Type de structures	Nombre	Bâtiment conforme	A réhabiliter	A construire	Latrine	Eau	Clôture	Éclairage
CS	2	1	1	0	2	2	2	2
PS	8	5	2	1	8	6	5	8
Total	10	6	3	1	10	8	7	10

Equipement

Type de structures	Nombre	Equipement complet	Equipement partiel	Non équipé
CS	2	0	2	0
PS	8	2	6	0
Total	10	2	8	0

7.13.3.5. MOUGHATAA DE TOUJOUNINE

7.13.3.6.1. CARTOGRAPHIE DE LA MOUGHATAA DE TOUJOUNINE



7.13.3.6.1. DONNEES GENERALES SUR LA MOUGHATAA DE TOUJOUNINE

- Population totale de la Moughataa : 144 041
- Population couverte dans un rayon de 5 km : 144 041
- Population desservie : 100 %
- Nombre d'Hôpitaux : 0
- Nombre de centres de santé : 2
- Nombre de postes de santé : 3
- Nombre de médecins généralistes : 5
- Nombre d'infirmiers : 16
- Nombre de sages-femmes (SFE) : 11

Ressources humaines

Type de structures	Nombre	Médecin	SFE	IDE	IMS	TS	AA	Nut	Autres
CS	2	4	7	4	9	2	3	1	11
PS	3	1	4	3	0	2	0	2	11
Total	5	5	11	7	9	4	3	3	22

Infrastructures

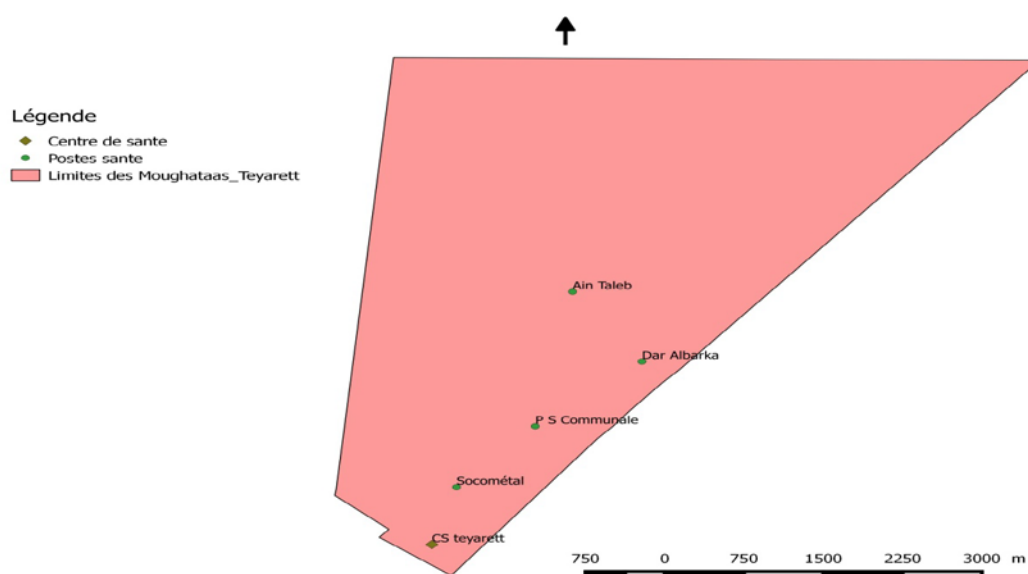
Type de structures	Nombre	Bâtiment conforme	A réhabiliter	A construire	Latrine	Eau	Clôture	Éclairage
CS	2	1	1	0	1	1	1	1
PS	3	3	0	0	3	2	2	2
Total	5	4	1	0	4	3	3	3

Equipement

Type de structures	Nombre	Equipement complet	Equipement partiel	Non équipé
CS	2	1	1	0
PS	3	0	3	0
Total	5	1	4	0

7.13.3.6. MOUGHATAA DE TEYARET

7.13.3.5.1. CARTOGRAPHIE DE LA MOUGHATAA DE TEYARETT



7.13.3.5.1. DONNEES GENERALES SUR LA MOUGHATAA DE TEYARETT

- Population totale de la Moughataa : 78 828
- Population couverte dans un rayon de 5 km : 78 828
- Population desservie : 100 %
- Nombre d'Hôpitaux : 0
- Nombre de centres de santé : 1
- Nombre de postes de santé : 4
- Nombre de médecins généralistes : 12
- Nombre d'infirmiers : 39
- Nombre de sages-femmes (SFE) : 18

Ressources humaines

Type de structures	Nombre	Médecin	SFE	IDE	IMS	TS	AA	Nut	Autres
CS	1	12	13	7	16	4	8	5	35
PS	4	0	5	4	12	2	1	1	7
Total	5	12	18	11	28	6	9	6	42

Infrastructures

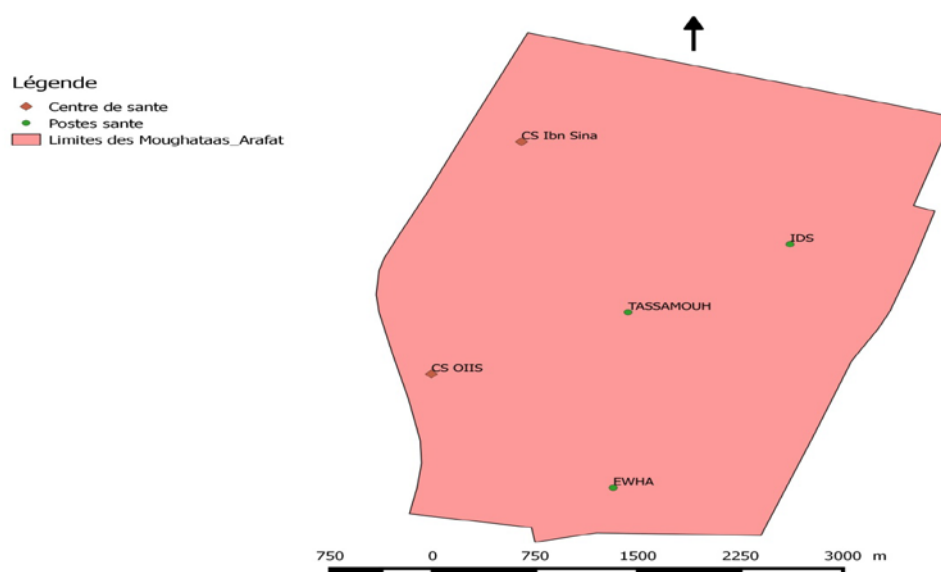
Type de structures	Nombre	Bâtiment conforme	A réhabiliter	A construire	Latrine	Eau	Clôture	Éclairage
CS	1	1	0	0	1	1	1	1
PS	4	0	4	0	4	2	3	3
Total	5	1	4	0	5	3	4	4

Equipement

Type de structures	Nombre	Equipement complet	Equipement partiel	Non équipé
CS	1	0	1	1
PS	4	0	3	4
Total	5	0	4	5

7.13.3.7. MOUGHATAA D'ARAFAT

7.13.3.7.1. CARTOGRAPHIE DE LA MOUGHATAA DE ARAFAT



7.13.3.7.2. DONNEES GENERALES SUR LA MOUGHATAA DE ARAFAT

- Population totale de la Moughataa : 175 969
- Population couverte dans un rayon de 5 km : 175 969
- Population desservie : 100 %
- Nombre d'Hôpitaux : 1
- Nombre de centres de santé : 2
- Nombre de postes de santé : 2
- Nombre de médecins généralistes : 3
- Nombre d'infirmiers : 32
- Nombre de sages-femmes (SFE) : 12

Ressources humaines

Type de structures	Nombre	Médecin	SFE	IDE	IMS	TS	AA	Nut	Autres
CS	2	5	10	10	21	1	14	7	14
PS	2	0	2	0	1	0	1	3	0
Total	4	5	12	10	22	1	15	10	14

Infrastructures

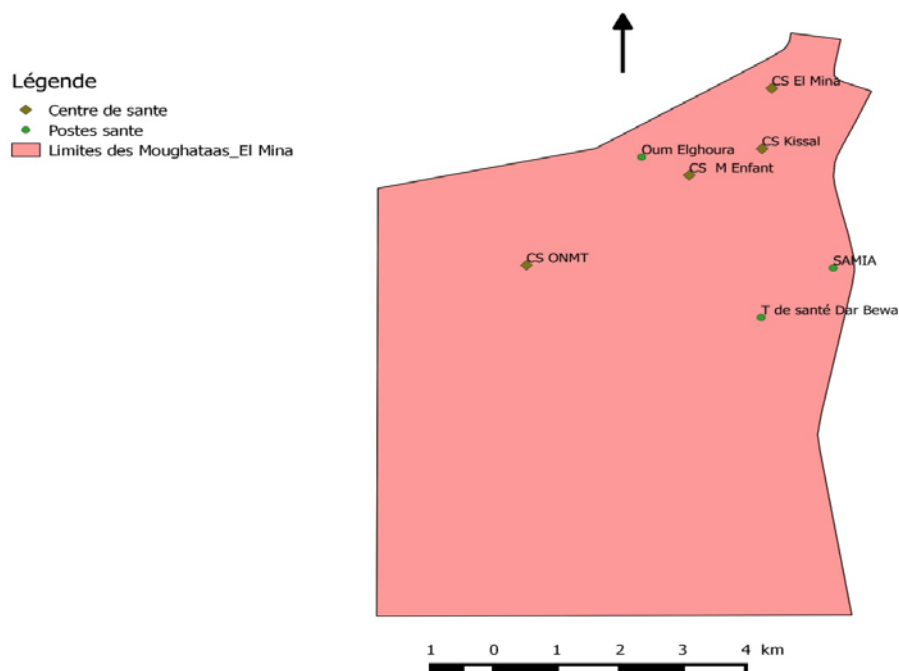
Type de structures	Nombre	Bâtiment conforme	A réhabiliter	A construire	Latrine	Eau	Clôture	Éclairage
CS	2	1	0	1	2	2	2	2
PS	2	2	0	0	2	2	2	2
Total	4	3	0	1	4	4	4	4

Equipement

Type de structures	Nombre	Equipement complet	Equipement partiel	Non équipé
CS	2	1	1	0
PS	2	0	2	0
Total	4	1	3	0

7.13.3.8. MOUGHATAA D'EL MINA

7.13.3.9.1. CARTOGRAPHIE DE LA MOUGHATAA D'EL MINA



7.13.3.9.2. DONNEES GENERALES SUR LA MOUGHATAA D'EL MINA

- Population totale de la Moughataa	: 132 674
- Population couverte dans un rayon de 5 km	: 132 674
- Population desservie	: 100 %
- Nombre d'Hôpitaux	: 0
- Nombre de centres de santé	: 3
- Nombre de postes de santé	: 4
- Nombre de médecins généralistes	: 3
- Nombre d'infirmiers	: 20
- Nombre de sages-femmes (SFE)	: 16

Ressources humaines

Type de structures	Nombre	Médecin	SFE	IDE	IMS	TS	AA	Nut	Autres
CS	3	3	14	5	11	2	23	1	44
PS	4	0	2	1	3	0	1	0	7
Total	7	3	16	6	14	2	24	1	51

Infrastructures

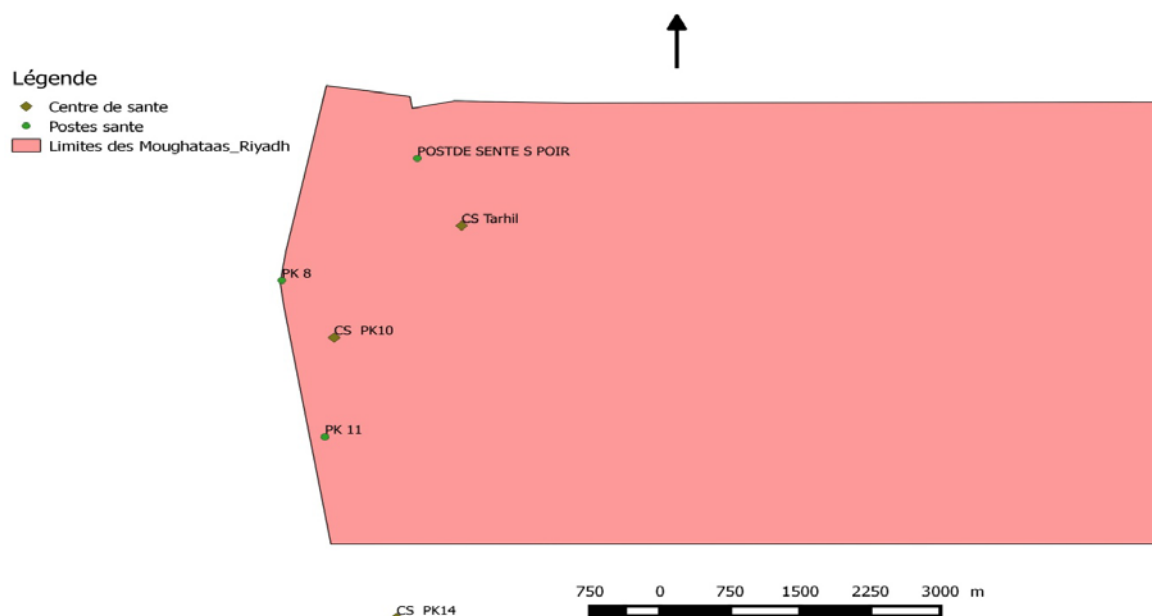
Type de structures	Nombre	Bâtiment conforme	A réhabiliter	A construire	Latrine	Eau	Clôture	Éclairage
CS	3	2	0	1	3	1	3	3
PS	4	2	2	0	2	0	4	2
Total	7	4	2	1	5	1	7	5

Équipement

Type de structures	Nombre	Équipement complet	Équipement partiel	Non équipé
CS	3	1	2	0
PS	4	0	4	0
Total	7	1	6	0

7.13.3.9. MOUGHATAA DE RIYAD

7.13.3.8.1. CARTOGRAPHIE DE LA MOUGHATAA DE RIYADH



7.13.3.8.2. DONNEES GENERALES SUR LA MOUGHATAA DE RIYADH

- Population totale de la Moughataa : 117 030
- Population couverte dans un rayon de 5 km : 117 030
- Population desservie : 100 %
- Nombre d'Hôpitaux : 0
- Nombre de centres de santé : 4
- Nombre de postes de santé : 3
- Nombre de médecins généralistes : 6
- Nombre d'infirmiers : 40
- Nombre de *sages-femmes* : 13

Ressources humaines

Type de structures	Nombre	Médecin	SFE	IDE	IMS	TS	AA	Nut	Autres
CS	4	6	11	11	17	3	4	4	3
PS	3	0	2	5	7	0	0	2	4
Total	7	6	13	16	24	3	4	6	7

Infrastructures

Type de structures	Nombre	Bâtiment conforme	A réhabiliter	A construire	Latrine	Eau	Clôture	Éclairage
CS	4	3	1	0	4	4	4	3
PS	3	3	0	0	3	3	3	1
Total	7	6	1	0	7	7	7	4

Equipement

Type de structures	Nombre	Equipement complet	Equipement partiel	Non équipé
CS	4	2	2	0
PS	3	3	0	0
Total	7	5	2	0